



EVROPSKÁ UNIE
Evropský fond pro regionální rozvoj
Integrovaný regionální operační program



MINISTERSTVO
PRO MÍSTNÍ
ROZVOJ ČR



STRATEGIE KOMUNITNĚ VEDENÉHO MÍSTNÍHO ROZVOJE MAS BOHUMÍNSKO na období 2021 – 2027 KONCEPČNÍ ČÁST



Schválena Valnou hromadou dne 22.6.2021

Datum zpracování: červen 2021

Verze: 1.0

ÚVOD

Strategie komunitně vedeného místního rozvoje Místní akční skupiny Bohumínsko na období 2021 – 2027 (SCLLD 21+) je uceleným rozvojovým dokumentem, vztahujícím se na území působnosti sedmi obcí MAS. Jde o celkovou střednědobou strategii, která vychází ze záměrů dlouhodobého udržitelného rozvoje území Bohumínska pro období do roku 2027, základní strategický dokument pro naplňování rozvoje území MAS, jehož záměrem je zvýšení kvality života ve venkovských oblastech a aktivizace místního potenciálu.

Strategie rozvoje území vznikala od roku 2020 na základě dat a údajů vycházejících z území MAS, ze znalostí místní situace a místního partnerství, je výsledkem partnerské spolupráce veřejného, soukromého a neziskového sektoru.

Strategie a její Koncepční část především vyhodnocuje problémy, potřeby a potenciál vymezeného území a navrhuje jeho další rozvoj pomocí konkrétních opatření. Klíčovým východiskem strategie je komunitně vedený místní rozvoj. Strategie je vytvořena na základě reálných potřeb území bez ohledu na zdroje financování a je taktéž koncipována na základě metodik jednotlivých řídicích orgánů.

Kompletní Strategie je složena ze tří stěžejních částí – Analýza, Koncepční část, Akční plány. Koncepční část definuje vize, strategické a specifické cíle, opatření, dále popisuje proces implementace, animační aktivity, spolupráci nebo monitoring a evaluaci strategie.

Základní údaje o MAS:

Název:	Místní akční skupina Bohumínsko, z.s.
Sídlo:	Masarykova 158, 735 81 Bohumín - Nový Bohumín
Právní forma:	zapsaný spolek
IČ:	00738557
Kontaktní údaje:	info@mas-bohuminsko.cz
Kancelář:	Masarykova 418, 735 81 Bohumín – Nový Bohumín

OBSAH

1	POPIS ÚZEMÍ PŮSOBNOSTI MAS A POPIS ZAHRNUTÍ KOMUNITY DO TVORBY STRATEGIE	5
1.1	VYMEZENÍ ÚZEMÍ PŮSOBNOSTI MAS PRO REALIZACI SCLLD V OBDOBÍ 2021–2027	5
1.1.1	<i>Stručná socioekonomická charakteristika území působnosti MAS</i>	5
1.2	MAPOVÉ ZOBRAZENÍ ÚZEMÍ PŮSOBNOSTI MAS	7
1.3	POPIS ZAHRNUTÍ KOMUNITY DO TVORBY STRATEGIE	10
1.3.1	<i>Popis historie a zkušeností MAS</i>	10
1.3.2	<i>Popis zapojení komunity a relevantních aktérů místního rozvoje do tvorby SCLLD</i>	10
1.3.3	<i>Odkaz na úložiště záznamů</i>	11
2	ANALYTICKÁ ČÁST	12
2.1	SOCIOEKONOMICKÁ ANALÝZA	12
2.2	ANALÝZA ROZVOJOVÝCH POTŘEB A ROZVOJOVÉHO POTENCIÁLU ÚZEMÍ PŮSOBNOSTI MAS	12
3	STRATEGICKÁ ČÁST	20
3.1	STRATEGICKÝ RÁMEC	20
3.1.1	<i>Vize</i>	20
3.1.2	<i>Strategické cíle</i>	21
3.1.3	<i>Specifické cíle a opatření Strategického rámce</i>	22
3.2	VAZBA NA STRATEGII REGIONÁLNÍHO ROZVOJE ČR 21+	28
3.3	POPIS INTEGROVANÝCH RYSŮ STRATEGIE	33
3.4	POPIS INOVATIVNÍCH RYSŮ STRATEGIE	39
4	IMPLEMENTAČNÍ ČÁST	40
4.1	POPIS ŘÍZENÍ VČETNĚ ŘÍDICÍ A REALIZAČNÍ STRUKTURY MAS	40
4.2	POPIS ANIMAČNÍCH AKTIVIT	41
4.3	POPIS SPOLUPRÁCE MEZI MAS NA NÁRODNÍ A MEZINÁRODNÍ ÚROVNI A PŘESHRAŇNÍ SPOLUPRÁCE	42
4.4	POPIS MONITORINGU A EVALUACE STRATEGIE	42
4.4.1	<i>Indikátory na úrovni strategických cílů Strategického rámce SCLLD</i>	43
5	POVINNÁ PŘÍLOHA – ČESTNÉ PROHLÁŠENÍ	45

SEZNAM OBRÁZKŮ

Obrázek 1: Území působnosti MAS Bohumínsko	7
Obrázek 2: Území působnosti MAS Bohumínsko s vyznačením hranic měst/obcí	7
Obrázek 3: Území MAS Bohumínsko v kontextu Moravskoslezského kraje	8
Obrázek 4: Území MAS Bohumínsko ve vazbě na NUTS 2 a NUTS 3	8
Obrázek 5: Území MAS Bohumínsko ve vazbě na NUTS 2 a NUTS 3 v kontextu ČR	9
Obrázek 6: Klíčové rozvojové pilíře SCLLD MAS Bohumínsko	21
Obrázek 7: Organizační schéma MAS	40

SEZNAM TABULEK

Tabulka 1: Seznam obcí, ve kterých bude realizována SCLLD MAS Bohumínsko	5
Tabulka 2: Zapojení komunity do tvorby strategie SCLLD	11
Tabulka 3: Schéma hierarchie cílů a opatření SCLLD	27
Tabulka 4: Naplňování SRR ČR 21+ prostřednictvím opatření Strategického rámce SCLLD	29
Tabulka 5: Matice integrovaných rysů SCLLD MAS Bohumínsko	33
Tabulka 6: Vazba opatření Strategického rámce SCLLD na Inovační strategii ČR 2019–2030	39
Tabulka 7: Indikátory na úrovni strategických cílů SCLLD	43

SEZNAM ZKRATEK

APK	Asistent prevence kriminality
CLLD	Komunitně vedený místní rozvoj
CZ-NACE	Klasifikace ekonomických činností vydávaná Evropskou komisí (v ČR se začala používat od 1. ledna 2008)
ČOV	Čistička odpadních vod
ČR	Česká republika
ČSÚ	Český statistický úřad
DDM	Dům dětí a mládeže
EU	Evropská unie
FB	Facebook
FG	Focus group (fokusní skupina)
IZS	Integrovaný záchranný systém
Kč	Koruna česká
KS NS MAS	Krajské sdružení Národní sítě Místních akčních skupin
LEADER	Propojení rozvojových aktivit a venkovské ekonomiky
MAP	Místní akční plán
MAS	Místní akční skupina
MMR	Ministerstvo pro místní rozvoj
MSK	Moravskoslezský kraj
MS2014+	Monitorovací systém pro období 2014 - 2020
MŠ	Mateřská škola
NUTS	Nomenklatura územních statistických jednotek
OPZ	Operační program zaměstnanost
ORP	Obec s rozšířenou působností
OSVČ	Osoba samostatně výdělečně činná
PO	Právnícká osoba
PUPFL	Pozemek určený k plnění funkcí lesa
RED-IZO	Resortní identifikátor právnické osoby (škol a školských zařízení v ČR)
RES	Registr ekonomických subjektů
REZZO	Registr emisí a zdrojů znečišťování ovzduší
ŘO	Řídící orgán
SC	Specifický cíl
SCLLD	Strategie komunitně vedeného místního rozvoje
SDH	Sdružení dobrovolných hasičů
SRR ČR 21+	Strategie regionálního rozvoje ČR na období 2021-2027
SŠ	Střední škola
SVL	Sociálně vyloučená lokalita
ÚP	Úřad práce
ZŠ	Základní škola
ZUŠ	Základní umělecká škola
ŽP	Životní prostředí
21+	Programové období EU 2021-2027

1 POPIS ÚZEMÍ PŮSOBNOSTI MAS A POPIS ZAHRNUTÍ KOMUNITY DO TVORBY STRATEGIE

1.1 VYMEZENÍ ÚZEMÍ PŮSOBNOSTI MAS PRO REALIZACI SCLLD V OBDOBÍ 2021–2027

MAS Bohumínsko je vymezeno správními územími sedmi obcí. Tyto obce souhlasily se zařazením do území působnosti MAS Bohumínsko na jejich území v programovém období EU 2021–2027. Území působnosti se nachází ve správních obvodech Bohumína, Dětmarovic, Dolní Lutyně, Doubravy, Rychvaldu, Petrovic u Karviné a Petřvaldu, v části okresu Karviná v Moravskoslezském kraji. Území MAS je obklopeno velkými městy ostravsko-karvinského regionu, Ostravou, Karvinou a Orlovou a zasahuje do správních obvodů ORP Bohumín, ORP Karviná a ORP Orlová. Území MAS v severní části sousedí s Polskem.

Celková rozloha území je 127,6 km² a celkový počet obyvatel činí 51.416 (k 31. 12. 2019). Jedná se o velmi hustě osídlené území, neboť celková hustota dosahuje 403 obyvatel/km², což je třikrát více než je průměrná hustota osídlení v České republice.

Tabulka 1: Seznam obcí, ve kterých bude realizována SCLLD MAS Bohumínsko

Obec	Počet obyvatel (31.12.2019)	Rozloha (km ²) (31.12.2019)	Hustota (počet obyvatel/km ²)
Bohumín	20 518	31,03	661
Dětmarovice	4 238	13,76	308
Dolní Lutyně	5 312	24,88	214
Doubrava	1 191	7,78	153
Petrovice u Karviné	5 384	20,47	263
Petřvald	7 237	12,63	573
Rychvald	7 536	17,02	443
MAS Bohumínsko	51 416	127,57	403

Zdroj: ČSÚ, 2020

Sedm obcí v MAS Bohumínsko se rozkládá na těchto katastrálních územích:

- Bohumín - Nový Bohumín, Starý Bohumín, Pudlov, Kopytov, Vrbice nad Odrou, Skřečoch, Záblatí u Bohumína
- Dětmarovice – Dětmarovice, Koukolná
- Dolní Lutyně – Dolní Lutyně, Věřňovice
- Doubrava – Doubrava u Orlové
- Petrovice u Karviné – Dolní Marklovice, Petrovice u Karviné, Prstná, Závada nad Olší
- Petřvald – Petřvald u Karviné
- Rychvald – Rychvald

1.1.1 STRUČNÁ SOCIOEKONOMICKÁ CHARAKTERISTIKA ÚZEMÍ PŮSOBNOSTI MAS

Na území MAS žije přibližně 51 tis. obyvatel celkem v sedmi obcích. Shodnou charakteristikou území MAS Bohumínska je rozptýlená slezská zástavba s menšími či většími centry jednotlivých obcí, kde život lidí i rozvoj obcí je ovlivněn začleněním území do Ostravské aglomerace a převažujícím průmyslovým charakterem regionu. Průmyslová část Bohumína okolo železnice je spádovou oblastí pro mikroregion Bohumínsko. V území je typické střídání industriálních oblastí s venkovským charakterem území při současné vysoké hustotě zalidnění. Z historického hlediska je celé území MAS Bohumínska součástí Těšínského Slezska. Život v regionu ovlivňuje blízkost průmyslových měst a Ostravsko-karvinské aglomerace. Velká část obyvatel dojíždí za prací a vzděláním do okolních měst. V posledních letech je i Bohumínsko zasaženo procesem suburbanizace, která ovlivňuje nejen charakter krajiny, ale také složení a

potřeby obyvatel. Zvyšují se nároky na infrastrukturu (dopravní i technickou) a dostupnost a kvalitu služeb (školství, zdravotní a sociální péče, nabídka výrobků a služeb). Obce řeší i problémy moderní doby, jako stárnutí obyvatelstva a odliv mladých lidí, kteří migrují pryč z regionu. Částečně k tomu může přispívat i výskyt míst se sociálním vyloučením v některých obcích, které snižují atraktivitu regionu z pohledu ideálního a bezpečného místa k bydlení. Obce v současnosti zavádějí různá bezpečnostní opatření (kamerový systém, varovné systémy, preventivní programy, vznik asistentů prevence kriminality či městské policie).

Další společnou charakteristikou je dobrá dopravní dostupnost regionu jak z hlediska dopravy silniční (dálnice D1, hlavní tah na Slovensko), tak i železniční, neboť územím prochází hlavní železniční koridor ve směru Praha – Olomouc – Ostrava – Žilina. Dobrá dopravní dostupnost s sebou nese nejen zvýšené nároky na kvalitu dopravní infrastruktury (modernizace II. tranzitního železničního koridoru, modernizace chodníků a cest), ale také i negativní rysy jakou je vysoká intenzita dopravy. Tu je pak nutné usměrňovat a koordinovat kroky vedoucími k jejímu snížení, ke zvýšení bezpečnosti v dopravě a ke snížení prašnosti z dopravy.

Charakter krajiny MAS Bohumínsko ovlivňuje husté osídlení, velká část antropogenních ploch, šterkovny, cestní síť a vedení technické infrastruktury. Území je silně poznamenáno těžbou nerostných surovin, která zde a v blízkém okolí stále probíhá. Toto je patrné z charakteru terénu, když se zde nachází antropogenní tvary reliéfu vytvořené v rámci důlní činnosti (haldy, odkalovací nádrže a další vodní plochy, apod.). Krajina je zde opravdu pestrá. Bohumínsko je součástí Ostravské pánve tvořené nivami řek Odry a Olše. Najde se zde rovněž nepřehledné množství míst, která jsou v rámci České republiky svým přírodním charakterem unikátní. Z velké části je toto dáno řekami Olší a Odrou a také množstvím vodních ploch a rybníků. Nalezneme zde 5 evropsky významných lokalit Natura 2000 (Dolní Marklovice, Niva Olše – Věňňovice, Karviná – rybníky, Meandry Dolní Odry, Heřmanický rybník), ptačí oblast Heřmanický stav – Odra – Poolší z Natura 2000, přírodní rezervaci Skučák nebo přírodní památky (Dolní Marklovice, Niva Olše, Hraniční meandry Odry, Heřmanický rybník). Krajina je zde využívána i v rámci zemědělství či lesnictví. Orná půda zaujímá cca 3/4 zemědělské půdy. Tento podíl je mírně vyšší než republikový průměr. Na území 7 obcí MAS působí přibližně 137 zemědělských podnikatelů. Pěstují se zde nejvíce obiloviny, krmné plodiny, luskoviny a řepka olejná. Je zde také velké množství zahrad. Lesnatost území je velmi nízká. Obce a města v posledních letech investují poměrně často do výsadby zeleně v rámci realizace různých projektů zaměřených na zlepšení životního prostředí. Důsledkem toho výměra lesů postupně narůstá, zvyšuje se podíl listnatých dřevin použitých při obnově porostů. V lesnictví jsou prosazovány principy trvale udržitelného lesního hospodářství tak, aby lesy plnily současně ekonomické, sociální i environmentální funkce. Nejvíce lesů se nachází na území Petřvaldu, Petrovic u Karviné a v Dolní Lutyni a Doubravě.

Společným a hlavně velkým problémem, které území trápí, je znečištění ovzduší, kdy situace patří mezi nejhorší v České republice. Je to dáno především přítomností velkých zdrojů znečištění ze sousední Ostravy, vlivem hustě rozmístěných domácích topenišť, hustou dopravou a zejména přenosy znečištění z polského pohraničí. Kraj se na tuto problematiku zaměřuje formou Kotlíkových dotací, o které je z pohledu žadatelů z území 7 obcí a měst MAS velký zájem. Do konce roku 2019 zde bylo podpořeno 1177 žádostí o kotlíkové dotace. Z pohledu odpadového hospodářství se jednotlivé obce snaží snižovat množství komunálního odpadu především podporou tříděného odpadu (např. tvorbou sběrných dvorů, podpora separačních nádob či kompostérů, aj.). V jednotlivých obcích MAS roste především separace plastů a papíru a lepenky.

Území se potýká s restrukturalizací průmyslu, kde doprovodným jevem je nezaměstnanost. Obce MAS jsou součástí okresu Karviná, kde se míra nezaměstnanosti i podíl nezaměstnaných na 1 volné pracovní místo každoročně pohybuje na špičce mezi okresy Moravskoslezského kraje a nad průměrem České republiky. Na území MAS působí několik významných podniků, které zaměstnávají převážnou většinu ekonomicky aktivních obyvatel.

V rámci občanské vybavenosti, je nejvýznamnějším centrem v území MAS město Bohumín, ale všechny obce MAS lze považovat v rámci této oblasti za dobře vybavené. V území je poměrně hustá síť škol a školských zařízení. Kulturní a sportovní infrastruktura je zastoupena ve všech obcích MAS na dobré úrovni, stejně jako zdravotnická zařízení a sociální služby. V území se úspěšně rozvíjí turistika, cykloturistika, vodáctví, přírodní koupání, rekreační sporty (in-line bruslení, sportovní rybolov, vodní sporty apod.) a wellness aktivity. Dále zde existuje poměrně široká a svým zaměřením velmi pestrá základna spolkové činnosti, která přispívá k lepší sociální soudržnosti obyvatel v obcích. Dobrovolní hasiči, sportovní kluby, myslivecká sdružení a další spolky - bývají často motorem kulturního života, kromě své samotné činnosti

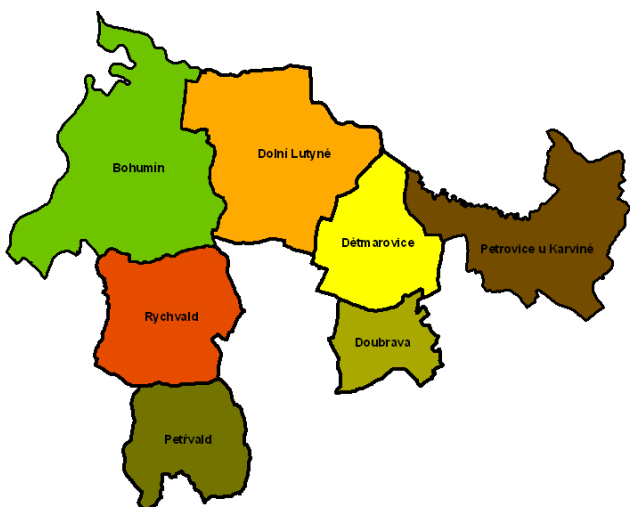
také pořádají řadu akcí společenských, kulturních a volnočasových. Všechny obce pořádají různé akce a slavnosti během roku a vydávají pravidelné tiskoviny.

Velmi specifická je poloha v ČR v sousedství s Polskou republikou, kdy státní hranice představuje současně omezení i příležitost pro spolupráci.

Území působnosti strategie je logickým důsledkem shodných charakteristik území, společných problémů a dlouholeté bližší spolupráce místních aktérů v území a v rámci Svazku měst a obcí okresu Karviná (dobrovolný svazek obcí). Spojení obcí do území o větší rozloze s počtem nad 50 tisíc obyvatel v konkurenci okolních velkých měst vytváří nové příležitosti integrovaného rozvoje.

1.2 MAPOVÉ ZOBRAZENÍ ÚZEMÍ PŮSOBNOSTI MAS

Obrázek 1: Území působnosti MAS Bohumínsko



Zdroj: vlastní zpracování

Obrázek 2: Území působnosti MAS Bohumínsko s vyznačením hranic měst/obcí



Zdroj: <http://www.lags.cz/mapa2021.php>

Obrázek 3: Území MAS Bohumínsko v kontextu Moravskoslezského kraje



Zdroj: MSK, vlastní zpracování

Obrázek 4: Území MAS Bohumínsko ve vazbě na NUTS 2 a NUTS 3



Zdroj: <http://www.lags.cz/mapa2021.php>

Obrázek 5: Území MAS Bohumínsko ve vazbě na NUTS 2 a NUTS 3 v kontextu ČR



Zdroj: Portál územního plánování, vlastní zpracování

1.3 POPIS ZAHRNUTÍ KOMUNITY DO TVORBY STRATEGIE

1.3.1 POPIS HISTORIE A ZKUŠENOSTÍ MAS

Nositelem Strategie je Místní akční skupina Bohumínsko. Prvotní impuls pro vytvoření MAS vzešel ze strany města Bohumín, které oslovilo sousedící obce. Jednalo se o tzv. bílé území obcí, které nebyly zapojeny v místních akčních skupinách. Na základě jednání v území vznikl přípravný výbor, na kterém v květnu 2012 starostové obcí potvrdili svůj záměr stát se členy nově vznikající MAS a dohodli se na projednání záměru v zastupitelstvech jednotlivých měst/obcí.

MAS byla založena jako zájmové sdružení právnických osob 10. července 2012. Zakládajícími členy se stalo sedm obcí, a to Bohumín, Dětmárovice, Dolní Lutyně, Doubrava, Petrovice u Karviné, Rychvald a Petřvald. Následně byla MAS v srpnu 2012 zaregistrována u Krajského úřadu Moravskoslezského kraje. Nová MAS si vzala za cíl, aby vzniklo místní partnerství, které by formálně propojilo aktivní spolky, neziskové organizace, podnikatele, zemědělce, hasiče a jednotlivce z okolních měst a obcí. Současně bylo záměrem získávat v následujících letech pro území členských obcí finanční prostředky zejména z evropských a příp. českých dotačních programů a pomáhat rozvoji regionu.

Postupně se zájmové sdružení rozrůstalo o další partnery z řad podnikatelů nebo neziskových organizací, které měly velký zájem stát se členy sdružení, které propojí zástupce z různorodých odvětví podnikání, zájmů, spolkové činnosti a představitele veřejné správy.

V závěru roku 2014 proběhla transformace zájmového sdružení právnických osob na zapsaný spolek. V prosinci 2015 obdržela Místní akční skupina Bohumínsko Osvědčení o splnění standardů MAS.

V červnu 2016 MAS podala žádost o podporu integrované strategie zpracované na základě komunitního projednání v území, SCLLD na období 2014-2020(+3) byla schválena ze strany ŘO dne 30. 6. 2017. Na základě schválené strategie umožnila MAS žadatelům na svém území ve stávajícím programovém období (2014–2020) čerpat prostředky z Integrovaného regionálního operačního programu ve výši 69.118.976,92 Kč¹, z Programu rozvoje venkova ve výši 21.476.010,00 Kč² a z Operačního programu Zaměstnanost ve výši 31.469.295,00 Kč³. Z důvodu úspěšného čerpání MAS v průběhu programovacího období byly dispoziční prostředky u všech tří operačních programů ze strany jednotlivých řídicích orgánů postupně navýšeny.

Území působnosti MAS v programovém období 2014–2020 zahrnuje 3 města a 4 obce. Pro nové programové období 2021–2027 se území působnosti nemění. V srpnu 2020 podala MAS žádost o kontrolu dodržování standardů MAS, které představují soubor požadavků na institucionální a funkční nastavení MAS a které jsou podmínkou podpory implementace Strategie a administrativních kapacit MAS z EU fondů. Žádost byla schválena ze strany MMR-ORP dne 23.9.2020.

1.3.2 POPIS ZAPOJENÍ KOMUNITY A RELEVANTNÍCH AKTÉRŮ MÍSTNÍHO ROZVOJE DO TVORBY SCLLD

Strategie CLLD MAS Bohumínsko na období 2021 – 2027 je strategickým dokumentem, který vznikl na základě dat a údajů vycházejících z území MAS, ze znalostí místní situace a místního partnerství. Jedním ze základních znaků přípravy strategie byl partnerský přístup, tzn., že do přípravy byli zapojeni relevantní partneři na území MAS, jednalo se tedy o spolupráci představitelů jednotlivých měst a obcí, podnikatelského sektoru a neziskového sektoru, spolupráci aktérů v území z různých oblastí. Také veřejnost měla možnost definovat své potřeby, priority prostřednictvím dotazníkového šetření, dotazník byl zveřejněn na webových stránkách a facebooku MAS, na webových stránkách či facebooku členských obcí a také zaslán direct mailingem partnerům, členům orgánů MAS, žadatelům, příjemcům a dalšímu okruhu případných respondentů.

Do přípravy se zapojily rovněž orgány MAS, jejichž členové jsou zvolení zástupci z regionálních organizací. Tzv. komunita byla do plánování a různých činností zapojována kontinuálně, nejednalo se pouze o omezené období přípravy strategie.

¹ Jde o Podporu celkem, která v IROP zahrnuje pouze Příspěvek EU, který činí 95 % celkových způsobilých výdajů projektu.

² Jde o Podporu celkem, tj. součet položek Příspěvek Unie a Národní veřejné zdroje (SR, SF).

³ Jde o Podporu celkem, tj. součet položek Příspěvek Unie a Národní veřejné zdroje (SR, SF).

Důležitým znakem komunitně vedeného místního rozvoje je skutečnost, že strategii jeho uplatňování, podstatné oblasti k řešení, strategické i specifické cíle, kterých chce území a místní partnerství dosáhnout, formulují lidé, kteří mají k území MAS Bohumínsko vztah, žijí zde nebo zde vykonávají své podnikatelské, neziskové a další činnosti. Místní aktéři totiž velmi dobře znají silné a slabé stránky svého území, umí identifikovat hrozby nebo příležitosti, které je možné využít ve prospěch rozvoje území, a jsou schopni problémy společně řešit. Při zpracování Strategie byl tak využit základní princip metody Leader, a to přístup „zdola - nahoru“.

Veřejnost a subjekty působící na území MAS Bohumínsko se mohli do přípravy strategie zapojit několika způsoby:

- dotazníkové šetření na území všech obcí MAS,
- účast na jednání fokusních skupin (skupinových rozhovorů),
- konzultace a řízené rozhovory se zástupci MAS,
- strukturované rozhovory se starosty, zástupci měst a obcí,
- osobní dotazování,
- zasílání podnětů e-mailem,
- veřejné připomínkování návrhu Strategie,
- účast na veřejném projednávání strategie.

Tabulka 2: Zapojení komunity do tvorby strategie SCLLD

Metoda zapojení	Datum (období) provedení
Dotazníkové šetření (web MAS, FB MAS, weby měst a obcí, mobilní rozhlas)	10.9.2020 – 30.9.2020
Strukturované rozhovory se starosty obcí (vč. zaměstnanců úřadů) v území působnosti MAS	26.10.2020 – 9.11.2020
Jednání fokusních skupin	02/2021 – 06/2021
Průběžný sběr podnětů ze strany měst a obcí	09/2020 – 06/2021
Veřejné připomínkování návrhu SCLLD (na webových stránkách MAS)	06/2021
Veřejné projednání návrhu strategie	22. 6. 2021
Schválení Strategie Valnou hromadou	22. 6. 2021

1.3.3 ODKAZ NA ÚLOŽIŠTĚ ZÁZNAMŮ

Dokumenty dokládající popis zapojení komunity jsou přílohou žádosti v MS2014+.

2 ANALYTICKÁ ČÁST

2.1 SOCIOEKONOMICKÁ ANALÝZA

Socioekonomická analýza a SWOT analýza nejsou doloženy. Byly zpracovány pro poskytnutí východisek pro Analýzu rozvojových potřeb **mimo** předkládanou Strategii komunitně vedeného místního rozvoje MAS Bohumínsko na období 2021 – 2027. V případě zájmu veřejnosti jsou dostupné na webových stránkách MAS.

2.2 ANALÝZA ROZVOJOVÝCH POTŘEB A ROZVOJOVÉHO POTENCIÁLU ÚZEMÍ PŮSOBNOSTI MAS

Tato podkapitola obsahuje identifikaci aktuálních rozvojových potřeb území působnosti MAS Bohumínsko při zohlednění rozvojového potenciálu území.

Níže je vždy uvedena rozvojová potřeba, která je detailně popsána.

A. Posílení sociální odpovědnosti obyvatel a komunity

Na celém území MAS Bohumínsko se nachází lokality ohrožené sociálním vyloučením charakteristické vysokým množstvím dlouhodobě přetrvávajících problémů spojených s nedostatečnou ekonomickou i společenskou začleněností obyvatel do společnosti. Dle metriky ASZ je vyšší míra sociálního vyloučení sledována v pěti ze sedmi obcí MAS, tyto obce jsou považovány za ohrožené sociálním vyloučením (Bohumín, Petřvald, Doubrava, Rychvald a Petrovice u Karviné). Dětmárovice a Dolní Lutyni pak můžeme považovat za rizikové v oblasti sociálního vyloučení. K nelehkému řešení situací v těchto lokalitách i mimo ně je vhodné kombinovat více opatření podle místních potřeb například v oblasti bydlení, sociální práce a služeb, zaměstnanosti, vzdělávání a preventivních opatření (např. sociální bydlení, podpora sociální práce a aktivit sociálních pracovníků v území včetně terénních pracovníků, sociální poradenství, potřebné sociální služby, komunitní práce, preventivní opatření a podpora zaměstnanosti). Dále je velmi důležité věnovat se a pracovat na podpoře mladých lidí s ohledem na jejich volnočasové aktivity a bezproblémové začlenění na trh práce, poskytnout potřebné služby pro rodiny s dětmi, jednotlivcům či komunitám, k obnovení schopnosti sociálního fungování v jejich přirozeném prostředí, organizování osvět a mapovat průběžně situaci stavu a sledovat vývoj účinků využitých opatření. Zcela novou stránkou objevující se v tomto území je existence energetické chudoby. K dalším stabilním jevům v území patří bezdomovectví, závislosti na různých návykových látkách a kriminalita. Je důležité rozvíjet a realizovat programy k podpoře znovuzískání bydlení pro znevýhodněné skupiny obyvatel, podpořit programy prevence rizikových společenských jevů, prevence kriminality a k řešení problémů v lokalitách ohrožených sociálním vyloučením.

Naplnění rozvojové potřeby zamezí výskytu sociálního vyloučení v území, bude dosaženo lepšího sociálního začlenění obyvatel do ekonomických i společenských vazeb.

Díličí potřeby:

- Řešení lokalit ohrožených sociálním vyloučením v území a prevence vzniku nových lokalit formou vhodných opatření v oblasti bydlení, sociální práce, vzdělávání a preventivních opatření
- Začlenění obyvatel do ekonomických i společenských vazeb
- Podpora potřebných sociálních prací, komunitních prací, komunitních center
- Posílení aktivit k uplatnitelnosti na trhu práce
- Podpora znovuzískání bydlení pro znevýhodněné skupiny obyvatel

B. Zvyšování atraktivity a kvality života v území

MAS Bohumínsko se nenachází ve vyloženě turisticky atraktivním území. Zástupci obcí Dolní Lutyně, Dětmárovice, Doubravy, Petrovic u Karviné, Bohumína, Rychvaldu a Petřvaldu proto kladou důraz na zvyšování atraktivity a kvality života na svém území, aby nedocházelo k vysoké migraci obyvatel z území. Jednou z možností, jak mohou obce tomuto zabránit, je budování dostupného a udržitelného bydlení (pro všechny skupiny obyvatel), zkvalitňování a budování bytového fondu, budování startovacích bytů či připravování ploch pro novou výstavbu (zejména s ohledem na zachování kapacity zemědělské půdy). Pro zvýšení atraktivity a kvality života obyvatel v území je nezbytné pracovat na regeneraci, revitalizaci a

modernizaci veřejného prostranství včetně mobiliáře a zelené a modré infrastruktury. Bude důležité investovat do cestovního ruchu a možností rozšíření příměstské rekreace. Nachází se zde mnoho narušených, zdevastovaných či nevyužívaných ploch, které je potřeba rekultivovat a revitalizovat tak, aby mohly být využity místními obyvateli a také k podpoře cestovního ruchu v území. Klíčové je především budování, zvyšování kvality a kapacity sportovišť, hřišť a veřejných odpočinkových zón.

S atraktivitou území jde ruku v ruce i zajištění bezpečnosti. Obce a města MAS Bohumínska na svém území nemají dostatečně řešenou bezpečnost obyvatel a majetku, z čehož vyplývá potřeba investic do pořízení a modernizace systému varování a vyrozumění obyvatelstva, kamerových systémů a dalších preventivních opatření. V důsledku potřeby dostatečně efektivní činnosti složek IZS, SDH a obecní policie je důležité investovat do materiálně-technického vybavení a vytvoření hmotných podmínek pro předcházení hrozeb a klimatických změn v území. Na úrovních jednotlivých obcí budou systematicky zaváděna smart řešení a bude přispěno ke zvýšení efektivnosti, úspornosti a inovativnosti k řešení celé řady oblastí ve venkovském prostoru (např. veřejná správa, doprava, energetika, bydlení, atd.).

Naplněním této potřeby dojde ke zvýšení atraktivity a kvality života v území, které se stane ideálním místem, kde budou lidé spokojeně a bezpečně bydlet. Budou realizovány regenerace, revitalizace a modernizace veřejného prostranství a zelené infrastruktury. Bude zajištěna bezpečnost obyvatel a majetku. Budou zaváděna smart řešení k přispění zvýšení efektivnosti, úspornosti a inovativnosti v území v různých oblastech.

Dílčí potřeby:

- Snížení migrace obyvatel z území
- Podpora dostupného a udržitelného bydlení, startovací byty
- Budování, regenerace, revitalizace a modernizace veřejného prostranství a zelené infrastruktury
- Rekultivace zdevastovaných, nevyužívaných ploch a budov k novému využití a podpoře cestovního ruchu v území
- Pořízení a modernizace varovných systémů, kamerových systémů a preventivních opatření
- Materiálně technické vybavení a vytvoření hmotných podmínek pro složky IZS, SDH a obecní policii
- Zavádění Smart řešení v území

C. Podpora vzdělávání obyvatel v území

Zásadní pro území MAS je prostřednictvím kvalitní a dostupné infrastruktury zajistit rovný přístup ke vzdělávání na všech úrovních. Velkou roli v území hraje vzdělanost, resp. snaha o snížení počtu málo vzdělaných obyvatel, zkvalitnění vzdělanostní infrastruktury a systému vzdělávání, spolupráce a síťování škol. V uplynulých letech docházelo v síti organizací poskytujících předškolní a školní vzdělávání v území ke zvyšování kapacit. V některých lokalitách území (zejména na území Rychvaldu a Dětmovic) tento trend přetrvává a stále se projevuje potřeba navyšovat kapacity stávajících MŠ a ZŠ. Potřebou je také zajistit ve všech obcích MAS Bohumínsko dostatečnou kapacitu zařízení péče o děti do 3 let. V předchozím programovacím období byly realizovány investice do školských budov i do jejich vybavení, existuje zde však stále řada nedostatků. Ve všech 7 obcích MAS Bohumínsko přetrvává potřeba zajištění adekvátních prostor pro výuku a rozvoj žáků, tedy zejména modernizace odborných učeben, kmenových učeben, tělocvičen, venkovních sportovišť, dvorů, zahrad nebo kabinetů, zajištění pomůcek, venkovního mobiliáře a herních prvků. Podstatné je také vytvoření podmínek a zázemí pro vzdělávání žáků se speciálními vzdělávacími potřebami s cílem posílit integraci a inkluzi žáků. Tato situace platí také pro střední školství. Je důležité podpořit zvýšení kvality předškolního a školního vzdělávání, rozvoj obsahových cílů, zaměřit se na rozvoj kompetencí k iniciativě a kreativitě žáků, zkvalitňování potřebného vybavení a zázemí či doprovodných zařízení, jako je např. stravovací zařízení, konektivita či bezpečnost a bezbariérovost škol, a zaměřit vzdělávání více na získávání kompetencí potřebných pro aktivní občanský, profesní i osobní život. Roste potřeba využívat školy pro místní komunitu a komunitní aktivity.

Důraz bude také kladen na vzdělávání pedagogů a zvyšování dosažených kompetencí ve vzdělávání. Bude nutné podporovat rozvoj spolupráce škol, organizací mimoškolního vzdělávání a veřejnosti, tvorbu a realizaci místních akčních plánů vzdělávání. V oblasti středoškolského a nástavbového vzdělávání (střední školy působí pouze v Bohumíně a Petrovicích u Karviné) racionalizovat stávající kapacitu a oborovou nabídku středních škol směřující k lepší prostorové, materiální a personální efektivitě poskytovaného vzdělávání s ohledem na požadavky trhu práce. Pokračovat vhodnou formou v podpoře prevence sociálně-

patologických jevů dětí a mládeže a aktivit v oblasti prevence předčasných odchodů ze vzdělávání např. spoluprací škol se zaměstnavateli a dalšími sociálními partnery.

Důležité je rovněž nadále podporovat zkvalitňování zájmového vzdělávání, a to zejména ve střediscích volného času (DDM – Bohumín, Dolní Lutyně, Petřvald, Rychvald; ZUŠ – Bohumín, Dětmárovice, Dolní Lutyně, Petrovice u Karviné, Petřvald, Rychvald), školních klubech nebo školních družinách (všechny obce MAS Bohumínsko). Podstatnou roli hraje také zajištění kvalitního neformálního a celoživotního vzdělávání a vzdělávání dospělých vč. zázemí, dále zajištění flexibilní možnosti rozšiřování dovedností a zpřístupnění rekvalifikací pro všechny. Je potřeba rovněž zabezpečit dostatečnou kapacitu aktivit v období školních prázdnin, např. zajištěním příměstských táborů v území, kroužků či jiných vhodných komunitních a mimoškolních aktivit.

Naplnění této potřeby povede ke zvýšení kvality a úrovně vzdělávání dostupné pro všechny, ať už z pohledu lepší vybavenosti a investic do jednotlivých zařízení a jejich zázemí, nových forem výuky, větší spolupráce, podpory rodin s dětmi ale i dospělých nebo z pohledu zvýšení atraktivity této oblasti a zamezení odchodu obyvatel z regionu.

Dílčí potřeby:

- Zvýšení úrovně a kvality předškolního a školního vzdělání, podpora rovných příležitostí ve vzdělávání, prevence předčasného odchodu ze vzdělávání
- Zajištění dostatečné kapacity zařízení péče o dítě do 3 let
- Zvýšení úrovně a kvality středoškolského vzdělávání
- Zvýšení úrovně a kvality zájmového, neformálního a celoživotního vzdělávání
- Zvýšení podpory rodin s dětmi, zabezpečení potřebného zázemí, družin, kroužků, příměstských táborů, komunitních aktivit, aj.

D. Zvýšení kvality dopravní infrastruktury v území

Území MAS Bohumínsko je pokryto relativně dostačující dopravní infrastrukturou charakteristickou vysokou intenzitou a hustotou silniční dopravy díky přilehlé dálnici D1. Centry obcí Bohumína, Dolní Lutyně a Dětmárovice prochází mezinárodní dopravní tah, který je nezbytné řešit chybějícím obchvatem. Snaha obcí je vytlačit průjezdní dopravu mimo obce. Dopravně-technický stav (místních a účelových komunikací ve vlastnictví obce a soukromých vlastníků, silnice II. a III. třídy) a jejich zázemí je v některých úsecích nevyhovující (týká se obcí Bohumín, Dolní Lutyně, Dětmárovice, Doubrava, Petrovice u Karviné, Petřvald a Rychvald). Bude nezbytné investovat do zlepšení jejich stavebně-technického stavu, provést rekonstrukce, modernizace a zvýšit bezpečnost dopravy (např. nevhodné šířkové uspořádání a bezpečnostní řešení v některých lokalitách, nepřehledné křižovatky a nedostatečné dopravní značení, havarijný stav mostů, mostků a lávek). Všech 7 obcí a měst MAS Bohumínska se snaží zvýšit bezpečnost automobilové a pěší dopravy zejména zavedením omezení rychlosti, odklonem nákladní dopravy, instalací měřičů rychlosti, kamer, budováním zpomalovacích pásů, semaforů, úpravou křižovatek, realizací bezpečných přechodů pro chodce a dalšími opatřeními pro zranitelné účastníky silničního provozu, apod. v čemž budou pokračovat i do budoucna. Rovněž je potřeba věnovat pozornost zajištění bezbariérovosti pro osoby s omezenou schopností pohybu a orientace.

Zatížené pozemní komunikace jsou také zdrojem hluku a emisí a obce mají omezené možnosti jak docílit jejich snížení. Města a obce se snaží tuto situaci řešit výsadbou zeleně v blízkosti frekventovaných pozemních komunikací, která částečně tlumí hluk a absorbuje prach z dopravy. Z hlediska zajištění bezpečnosti chodců je potřebné realizovat investice do vybudování, rekonstrukcí a modernizací chodníků včetně bezpečnostních prvků (např. vybudování ostrůvku). Je potřeba zvýšit potenciál a bezpečnost nemotorové respektive cyklistické dopravy a tímto motivovat veřejnost ke změně využití individuální automobilové dopravy na cyklistickou, případně pěší, ve vztahu dojíždění zejména za prací, službami a vzděláním. Tohoto lze dosáhnout prostřednictvím investic do výstavby, modernizace a rekonstrukce infrastruktury pro cyklistickou dopravu.

Na celém území MAS se obce potýkají s nedostatkem parkovacích míst a přetlakem parkovací poptávky, proto je potřeba zajistit rovněž investice do oblasti statické dopravy. Důležitou roli hraje také síť turistických a naučných stezek, u kterých bude zapotřebí v příštích letech budovat či modernizovat zázemí a infrastrukturu tak, aby byla zajištěna bezpečnost všech osob, které je budou využívat. Do budoucna se jeví rovněž nezbytným věnovat se zavádění chytrých řešení do oblasti dopravy, včetně související infrastruktury,

klást důraz na podporu udržitelné dopravy, čisté mobility vč. elektromobility, a dále rozvoj a zlepšení integrace dopravy, dopravní obslužnost.

Naplněním rozvojové potřeby dojde především ke zvýšení bezpečnosti řidičů, chodců, cyklistů a obyvatel MAS Bohumínska. Dojde ke zlepšení kvality života obyvatel bydlících v územích dotčených dopravou, zlepšení dostupnosti dopravy, kvality životního prostředí a současně dojde ke zvýšení atraktivity regionu a turistického potenciálu území.

Dílčí potřeby:

- Zvýšení kvality dopravní infrastruktury
- Rekonstrukce mostů, mostků a lávek
- Zvýšení bezpečnosti řidičů, chodců, cyklistů a obyvatel
- Zajištění ochrany obyvatel před hlukovým a prachovým znečištěním z dopravy
- Výstavba, rekonstrukce a modernizace pěší a cyklodopravy
- Rozšíření statické dopravy, podpora udržitelné dopravy, čisté mobility a zlepšení integrace dopravy

E. Technická infrastruktura a odpadové hospodářství

Zajištění kvalitních podmínek pro bydlení je základní podmínkou udržitelného rozvoje. Do technické infrastruktury v území řadíme zejména kanalizační a vodovodní sítě, plynofikaci nebo napojení na rozvod elektrického proudu. Ve všech 7 obcích regionu MAS Bohumínsko je potřeba zajistit kvalitní, dostupnou a kapacitní technickou infrastrukturu vzhledem ke zvyšujícímu tlaku na její rozvoj a údržbu. V obcích MAS je likvidace komunálních odpadních vod zajištěna víceméně na solidní úrovni, avšak s výjimkou okrajových částí obcí a rozptýlené zástavby. S ohledem na životní prostředí, rostoucí bytovou a průmyslovou zástavbu nebo požadavky obcí je podstatné podporovat rekonstrukci a dobudování kanalizačních soustav se zakončením na čistírnách odpadních vod, a to včetně decentralizovaného čištění odpadních vod, a zlepšovat kvalitu vypouštěných vod. Přestože je území napojeno na vodovodní síť, je důležité neustále realizovat investice do její rekonstrukce a rozvoje vč. související infrastruktury.

Zvyšující se nároky kladou významnou roli na zajištění dostatečné výrobní a přepravní kapacity jednotlivých druhů energií a současně na jejich kvalitu a provozní spolehlivost dodávek. Z pohledu energetiky je potřeba se v Bohumíně, Dolní Lutyni, Doubravě, Dětmarovicích, Petrovicích u Karviné, Rychvaldu i Petřvaldu zaměřit na využití a podporu alternativních a obnovitelných zdrojů energie, které jsou ekologicky šetrné, pokračovat ve snižování energetické náročnosti budov, veřejného osvětlení, modernizaci spalovacích zařízení (kotle na vytápění) ve veřejných objektech a domácnostech, realizovat opatření na snížení spotřeby energie ve veřejném, podnikatelském i občanském sektoru, využívat energeticky i materiálově úspornější technologie a postupy nebo využívat možnosti zapojení komunitní energetiky.

Systém nakládání s odpady je na území všech 7 obcí MAS Bohumínsko poměrně funkční, ve střednědobém horizontu je nezbytné zacílit na oblast nakládání komunálního odpadu po ukončení možnosti skládkování, podporovat integrovanou výstavbu a modernizaci zařízení pro sběr, třídění a úpravu odpadů, modernizovat systémy pro separaci komunálních odpadů, zaměřit se na prevenci vzniku odpadu, podporovat zlepšení třídění a využitelnosti odpadu.

Na území Bohumína, Dolní Lutyně, Doubravy, Dětmarovic, Petrovic u Karviné, Rychvaldu i Petřvaldu bude nutné zvýšit digitální propojení a zaměřit se na digitalizaci a elektronizaci veřejného i soukromého sektoru. V návaznosti na digitalizaci bude nutné zajistit také zvýšení kybernetické bezpečnosti. Telekomunikačními službami a vysokorychlostním internetem jsou pokryty zejména centra jednotlivých obcí, problematické jsou spíše okrajové části, proto je potřebné investovat do rozvoje vysokorychlostních přístupových sítí. Ve všech oblastech budou podporovány aktivity vzdělávání, výchovy a osvěty.

Díky naplnění dané potřeby dojde ke zkvalitnění života obyvatel, zlepšení podmínek pro bydlení prostřednictvím kvalitní, dostupné, kapacitní technické infrastruktury a odpadového hospodářství.

Dílčí potřeby:

- Dobudování chybějící a obnova stávající technické infrastruktury obytných území (kanalizační řady, ČOV, vodohospodářské řady a vodojemy, plyn, elektřina, atd.)
- Podpora rozvoje a modernizace systému odpadového hospodářství, vzdělávací aktivity
- Využití obnovitelných a alternativních zdrojů energie, investice do snížení energetické náročnosti veřejných budov, možnost využití komunitní energetiky
- Investice do rozvoje vysokorychlostních přístupových sítí internetu a telekomunikačních sítí

F. Podpora kvalitního a aktivního trávení volného času

Území MAS je rozmanité v možnosti využití kvalitního a aktivního trávení volného času formou volnočasových, společenských, kulturních, sportovních nebo spolkových aktivit, setkání či akcí. Na území jednotlivých obcí a měst (Bohumín, Dětmárovice, Dolní Lutyně, Doubrava, Petrovice u Karviné, Petřvald, Rychvald) působí velmi mnoho subjektů zajišťující tyto aktivity. Jedná se především o různá zájmová sdružení, spolky, DDM a OSVČ, ale i obce a církve, které se potýkají s nedostatkem finančních prostředků a potřebné vybavenosti, k organizování a pořádání těchto aktivit. Nechybí jen vybavení, ale také investice do staveb a celkové zkvalitňování úrovně zázemí. Ve všech 7 obcích MAS Bohumínsko byly identifikovány nedostačující prostory pro tyto aktivity a předpoklad vzniku nových zázemí ve vhodných místech. Tato situace by mohla být také řešena vybudováním či zkvalitněním vybavení komunitního centra. Napříč územím byla také zjištěna potřeba vybudování, rekonstrukce anebo pořízení vybavení indoor/outdoor sportovišť, rozšíření a rekonstrukce možností vyžití pro děti a dospívající mládež. Další součástí je také zajištění dostatečné kapacity místních knihoven a jejich poboček, které se nacházejí ve všech 7 obcích MAS Bohumínsko, včetně zkvalitnění jejich vybavení a potřebného zázemí.

Naplněním rozvojové potřeby dojde k podpoře volnočasových, společenských, kulturních, sportovních a spolkových zařízení a aktivit, vedoucích ke kvalitnímu a aktivnímu trávení volného času obyvatel území MAS.

Dílejší potřeby:

- Investice do vybavenosti, budov a zázemí pro podporu kvalitního a aktivního trávení volného času
- Výstavba, rekonstrukce a modernizace komunitních center
- Podpora volnočasových, společenských, kulturních, sportovních a spolkových aktivit
- Podpora volnočasových, společenských, kulturních, sportovních a spolkových akcí
- Rozšíření možností vyžití pro děti a dospívající mládež k podpoře kvalitního a aktivního trávení volného času

G. Zkvalitnění sociálních a zdravotních služeb v území

Na území Bohumína, Dolní Lutyně, Doubravy, Dětmárovice, Petrovic u Karviné, Rychvaldu i Petřvaldu je nezbytné v rámci posílení zdravotnických systémů zaměřených na obyvatele zajistit fungující síť poskytovatelů zdravotních služeb poskytujících potřebnou péči. Je zapotřebí personálně, věcně i technicky vybavit pracoviště tak, aby došlo ke zvýšení úrovně a kvality zdravotních služeb v území. Je důležité upravit zaměření systémů zdravotní péče a klást důraz na prevenci nemocí, integraci služeb, zajistit kontinuitu péče, podporovat svépomoc pacientů a přiblížit lékařskou péči co nejbližší k domovu. Součástí je také využití nástrojů a inovací 21. století, tzn. komunikační technologie, tak aby bylo přispěno k efektivnosti poskytnutí péče. Je žádoucí, aby byla finančně podpořena činnost potřebných institucí, rozvíjena jejich kapacita, aby byla podpořena prevence nemocí i ochrana a podpora zdraví.

Další součástí je také rozvoj sociálních služeb dle zákona i mimo něj a služeb na sociálně zdravotním pomezí, poskytovaných na území všech 7 obcích MAS Bohumínsko. Je zapotřebí podpořit dostupnost sociálních služeb, která bude vycházet ze skutečně zjištěných potřeb obcí v území. Je pocítován nedostatek služeb zajišťujících podporu v domácím prostředí či v pobytových službách komunitního charakteru. Zvýšit a realizovat dostatečně flexibilní spolupráci mezi jednotlivými obcemi MAS Bohumínsko a aktéry v území tak, aby byla zajištěna dostupnost a kapacita adekvátních sociálně-zdravotních služeb a pracovníků v území. S ohledem na vývoj stárnutí populace taktéž zajistit podporu seniorů, pečujících osob, podporu mezigenerační spolupráce a výstavbu či rekonstrukci pobytových zařízení pro seniory a osoby se zdravotním postižením. Zvyšovat efektivitu a posilovat participaci občanů, zkvalitnit komunitní povědomí, zřizovat komunitní centra k poskytování komunitních služeb, zejména zvýšit kvalitu a úroveň sociálních služeb poskytovaných terénní a ambulantní formou, rozvíjet aktivity vzdělávání a poradenství na podporu neformální a sdílené péče, kvalitu a kapacitu péče sociálních služeb pro všechny osoby v území, zejména pak pro osoby ocitající se v nepříznivé sociální situaci.

Naplněním rozvojové potřeby dojde ke zvýšení úrovně a kvality zdravotních, sociálních služeb poskytovaných dle zákona i mimo něj, k podpoře služeb komunitního charakteru, podpoře komunitních center a komunitního povědomí, rozvoji aktivního začleňování osob.

Dílčí potřeby:

- Zvýšení úrovně a kvality zdravotních služeb v území
- Zvýšení úrovně a kvality sociálních služeb a služeb na sociálně zdravotním pomezí v území dle zákona i mimo něj
- Podpora spolupráce v území v oblasti sociální
- Zvýšení kvality a kapacity pobytových zařízení
- Podpora služeb komunitního charakteru, komunitních center a komunitního povědomí a aktivního začleňování osob
- Podpora aktivit, včetně vzdělávání a poradenství, na podporu neformální péče a sdílené péče

H. Zvýšení turistické atraktivity území

Území obcí MAS Bohumínska je součástí turistické oblasti Těšínské Slezsko, zároveň je součástí metropolitního území Ostravy a územím v zázemí velkých měst (Ostrava, Karviná, Orlová, Havířov). Území MAS nelze považovat za typickou, turisty hojně vyhledávanou destinaci, vzhledem ke své poloze se častěji jedná o oblast tranzitní, než cílovou, spíše využívanou pro každodenní, krátkodobou rekreaci obyvatel. Nalezneme zde však celou řadu kulturních památek, přírodních a dalších zajímavostí a území skýtá potenciál. Je důležité rozvíjet v území udržitelný cestovní ruch, ať už se jedná např. o městskou, poznávací turistiku, sportovně – rekreační turistiku, agroturistiku nebo venkovský a přírodně orientovaný cestovní ruch.

Vzhledem k rostoucí návštěvnosti regionu (území Bohumína, Dětmovic, Dolní Lutyně, Doubravy, Petrovic u Karviné, Petřvaldu a Rychvaldu) je nezbytné zlepšovat dostupnost turistických cílů vč. jejich zázemí, zajistit ubytovací kapacity. Je potřebné se zaměřit na revitalizaci a budování doprovodné infrastruktury cestovního ruchu, související dopravní infrastrukturu nebo návštěvnickou infrastrukturu. Potřeba je jak v oblasti vybavení a rekonstrukce památek místního kulturního dědictví, tak v oblasti budování a rekonstrukce turistických, naučných a dalších stezek vč. navazujících služeb. Naučné a turistické stezky vyskytující se na území MAS Bohumínsko jsou vyhledávány turisty a obyvateli obcí nejen z důvodu sportu (např. běh či turistika), ale i výletů a procházek rodin s dětmi či lidí v důchodovém věku. Celkově se životní styl lidí žijících na území 7 obcí MAS Bohumínsko pomalu mění. Lidé se vrací k přírodě a začínají dávat přednost pohybu na čerstvém vzduchu. Zásadní je také využití atraktivních a přírodně cenných území nebo např. možnost využití revitalizace vodních ploch. Neméně podstatná je rovněž podpora místních muzeí.

V neposlední řadě je nutné na území Bohumína, Dětmovic, Dolní Lutyně, Doubravy, Petrovic u Karviné, Petřvaldu a Rychvaldu podporovat rozvoj kvality poskytovaných služeb v oblasti cestovního ruchu. Je nezbytné se věnovat větší propagaci místního dědictví, atraktivit, zachování a podpoře místních tradic, řemesel a regionální identity, zvýšení informovanosti a investovat do inovací, nových forem a nástrojů cestovního ruchu. Významným prvkem v území je přeshraniční spolupráce a její podpora, kterou je potřeba nadále rozvíjet.

Naplněním rozvojové potřeby dojde ke zvýšení turistické atraktivity území MAS, zlepšení konkurenceschopnosti regionu a rozvoji území. Budou vytvořeny podmínky pro rozvoj udržitelného cestovního ruchu a zlepšení kvality služeb v této oblasti, což pozitivně ovlivní lokální ekonomiku a místní zaměstnanost.

Dílčí potřeby:

- Podpora zvýšení turistické atraktivity území
- Zkvalitnění nabídky turistické infrastruktury
- Podpora doprovodné infrastruktury cestovního ruchu
- Revitalizace, rekonstrukce památek místního kulturního dědictví a pořízení vybavení pro jejich činnost
- Vybudování a rekonstrukce turistických stezek, naučných stezek, tras vč. navazujících služeb a veřejné infrastruktury
- Rozvoj udržitelného cestovního ruchu, rozvoj agroturistiky a venkovské turistiky
- Dovybavení a rekonstrukce místních muzeí
- Propagace místního dědictví, atraktivit, rozvoj turistických informačních center
- Podpora česko-polské spolupráce

I. Péče o životní prostředí

Všechny obce a města na území MAS patří v České republice mezi emisně nejzatíženější. Velkou měrou se na tomto stavu podílí české i polské průmyslové podniky, doprava a lokální topeniště. Proto bude nezbytné na území Bohumína, Dětmovic, Dolní Lutyně, Doubravy, Petrovic u Karviné, Petřvaldu a Rychvaldu podporovat do budoucna investice, které přispějí ke zlepšení kvality ovzduší a snížení prašnosti. Dále také podporovat efektivní využívání zdrojů a napomáhat eliminaci negativních dopadů lidské činnosti na životní prostředí. Jedním z účinných opatření jsou např. realizace výzev na kotlíkové dotace.

I přesto, že krajinný ráz na území MAS je narušen těžbou a doplněn značnými industriálními plochami, je na území MAS řada míst (Bohumín, Petrovice u Karviné, Dolní Lutyně, Dětmovice, Rychvald), které jsou z pohledu ČR svým přírodním charakterem unikátní. Jde o přírodní památky, přírodní rezervace a evropsky významné lokality. V celém území 7 obcí MAS Bohumínsko je velký potenciál pro zakládání a revitalizaci sídelní zeleně, budování a ochranu biokoridorů, biocenter, ochranu stávající vzrostlé zeleně, podporu biodiverzity území, rozvoj zelené infrastruktury a pracovat na omezení výskytu invazivních druhů rostlin a živočichů v území. V zastavěném území dochází ke snížení infiltračních schopností krajiny, což má za následek její sníženou retenční schopnost. V budoucnu bude nutné investovat do úpravy koryt vodních toků, záchytných vodních ploch a možností zpětného využití zadržené vody, zvlhčování zastavěného prostoru a budování zelených střech. Dále budou nutné investice do protipovodňových opatření. Je potřebné klást důraz na to, aby obyvatelé hospodárně, efektivně a odpovědně nakládali s vodou.

V krajině na území 7 obcí MAS Bohumínsko je nutné pečovat nejen o čistý vzduch a vodu, ale i o půdu, a to zejména využíváním vhodných pěstebních zásahů, chránit kapacitu zemědělského půdního fondu a zamezit nesprávnému hospodaření s půdou (např. nevhodným osevním postupem či nevhodnou nebo žádnou péčí), adaptací zemědělství na mikroklimatické změny. Zlepšit strukturu zemědělské krajiny pomocí vegetačních a vodních prvků. Podporovat trvale udržitelné možnosti pozemků určených k plnění funkce lesa. Ve všech oblastech budou podporovány aktivity environmentálního vzdělávání, výchovy a osvěty.

Naplněním rozvojové potřeby dojde ke zlepšení péče o životní prostředí a krajinu a ochranu životního prostředí. Celkově selepší kvalita života na území, dojde ke zlepšení mikroklimatických podmínek v území. Budou podporovány aktivity environmentálního vzdělávání, výchovy a osvěty.

Díličí potřeby:

- Podpora zlepšení kvality ovzduší, vody a půdy
- Podpora efektivního využívání zdrojů
- Zakládání a revitalizace prvků zeleně, zelené infrastruktury, biokoridorů, biocenter a podpora biodiverzity
- Podpora zvýšení retenční schopnosti krajiny v území a odpovědné hospodaření a vodou
- Ochrana kapacity zemědělského půdního fondu a zamezení nesprávného hospodaření s půdou
- Podpora vzdělávacích aktivit

J. Podpora hospodářství v území

Území Bohumína, Dětmovic, Dolní Lutyně, Doubravy, Petrovic u Karviné, Petřvaldu a Rychvaldu je součástí průmyslového regionu, který zažívá výkyvy ve výkonnosti oproti předchozím obdobím, především díky útlumu těžby. Významné změny v těžebním průmyslu mají vliv na fungování dalších subjektů, které byly na tento průmysl navázány a také na trh práce. Rozvojovou potřebou v celém území MAS Bohumínsko je proto cíleně podporovat vznik a rozvoj mikro podniků, malých a středních podniků, podnikatelů v zemědělství či lesnictví a dalších v území a rozšiřovat jejich ekonomické činnosti (např. pořízením vybavení, strojů, nových technologií, modernizací provozoven, rekonstrukcí budov, zaváděním digitalizací, automatizací, robotizací, rozvojem dovedností, apod.), podpořit tak místní lokální produkci, odbyt místních produktů a zvýšení dostupnosti služeb v území. Přispět tímto ke konkurenceschopnosti a vyšší zaměstnanosti v území. Využít inovací, znalostí a dobré praxe do území prostřednictvím její realizace a zavádění. Zlepšit a zkvalitnit formu podnikání vhodnými programy, poradenstvím apod. Začínající firmy se lépe vyrovnávají s neznalostí základních informací o podnikání a budou snadněji řešit běžné úkony spojené s podnikáním. V území se rovněž vyskytují nevyužité plochy a budovy, brownfieldy, které jsou pro region potenciálně využitelné k rekultivaci a následnému zemědělskému využití, pro podnikatelskou činnost či veřejné služby anebo cestovní ruch.

Naplněním rozvojové potřeby dojde ke stabilizaci a rozvoji firem, jejich zázemí a vybavenosti v území, zvýšení počtu pracovních příležitostí. Bude usnadněn vznik podnikatelských aktivit a bude omezeno riziko brzkého zániku podnikatelských aktivit. Dojde k navýšení konkurenceschopnosti lokálních mikro podniků, malých a středních podniků.

Dílčí potřeby:

- Podpora rozvoje mikro podniků, malých a středních podniků
- Podpora zemědělské činnosti v území
- Zvýšení konkurenceschopnosti podnikatelské činnosti v území
- Podpora vytváření nových pracovních míst
- Podpora nových a začínajících firem
- Podpora využití starých a nevyužívaných ploch a budov pro podnikatelské a jiné aktivity

K. Spolupráce

Rozvoj spolupráce v území MAS Bohumínsko a její posilování na různých úrovních je jednou z činností, která přispívá k naplňování poslání MAS. Aby se území rozvíjelo, je důležité spolupracovat s různými aktéry z území, podporovat regionální rozvoj a realizaci záměrů všech typů aktérů venkova, rozvíjet otevřenou a aktivní spolupráci napříč subjekty, sektory a odvětvími, ať už se jedná o obce, neziskové organizace, spolky, podnikatele nebo zaměstnavatele, aj. Je důležité investovat do rozvoje komunikace a spolupráce všech aktérů území a MAS. Partnerství může být realizováno jak v rovině vzájemné výměny zkušeností, tak v rovině přípravy a realizace společných projektů nebo sdílení dobré praxe. Je nezbytné se zaměřit na podporu informačních nástrojů za účelem oslovení místních obyvatel a podnikatelů, aby byli informováni o aktivitách a dění, propagaci území a mohli se zapojit např. do spolupráce při řešení určité problematiky. Stejně tak je potřebné rozvíjet spolupráci s organizacemi za hranicemi území MAS, z jiných regionů ČR nebo přeshraniční spolupráci (polské regiony a obce).

Naplněním rozvojové potřeby dojde k většímu rozvoji spolupráce v území MAS i mimo něj, k jejímu posílení a zefektivnění. Současně může dojít k efektivnímu využití místních zdrojů, rozvoji cestovního ruchu a lepší koordinaci společných a individuálních aktivit na území MAS.

Dílčí potřeby:

- Rozvoj spolupráce a partnerství - vznik nových a rozvoj stávajících partnerství, rozvoj spolupráce napříč sektory, subjekty a odvětvími, rozvoj spolupráce obcí
- Rozvoj spolupráce a partnerství MAS - podpora činnosti MAS, rozvoj nových partnerství s ostatními MAS, realizace společných akcí, aktivit a projektů v zájmu rozvoje území MAS
- Rozvoj meziregionální spolupráce, sdílení dobré praxe
- Rozvoj mezinárodní spolupráce, sdílení dobré praxe
- Podpora informačních nástrojů, marketingu a propagace regionu

3 STRATEGICKÁ ČÁST

3.1 STRATEGICKÝ RÁMEC

Strategie MAS Bohumínsko má napomoci zlepšovat kvalitu života obyvatel území, propojovat aktivity a projekty, podporovat zavádění nových, inovativních řešení a zvyšovat udržitelnost a bezpečnost systémů v navzájem propojeném prostředí na začátku 21. století.

Klíčovým principem strategie je dále udržitelnost ve všech jejích aspektech:

- Propojení a vzájemný respekt ve všech oblastech kvalitního života – ekonomika, sociální a životní prostředí.
- Zvažování dlouhodobých důsledků konání v každé oblasti, strategické plánování.
- Vnímání kvality života ve všech jejích rozměrech (hodnoty kulturní, estetické, etické, duchovní a další).
- Sociální spravedlnost a snaha potírat chudobu ve smyslu materiálním i duchovním, spravedlnost a příležitosti pro všechny.
- Vyvážený vztah lokální a globální dimenze života.
- Odpovědnost k budoucím generacím.
- Prosazování demokratického přístupu k řešení problémů, princip rovnosti práv, zapojování co nejširší komunity do řešení problémů a sdílení informací, transparentnost a otevřenost.

Využijeme existující potenciál území, které je součástí ostravské průmyslové aglomerace, ale svým charakterem spíše venkovským prostorem se zahuštěnou slezskou zástavbou a klidnějším bydlením. Dobré dopravní spojení zužitkujeme oběma směry, jak pro zaměstnanost, tak pro trávení volného času a příměstskou rekreaci. Současná rozvinutá spolková činnost je dobrým základem pro rozvoj občanské společnosti a sebevědomí obyvatel regionu. Důležitý je rozvoj spolupráce v území MAS a její posilování na různých úrovních, otevřená a aktivní spolupráci napříč subjekty, sektory a odvětvími, hranice s Polskem je rovněž příležitostí pro další rozvoj partnerské spolupráce. Chceme aktivně napomáhat dosažení zlepšení stavu životního prostředí a podílet se na eliminaci dopadů ekonomické krize a nejisté existence velkých firem ovlivňujících zaměstnanost v regionu.

3.1.1 VIZE

Strategická vize rozvoje Bohumínska vychází z dlouhodobých cílů a rozvojových záměrů, na základě podrobného posouzení analytických poznatků, komunitního projednávání a při respektování atributů dlouhodobě udržitelného rozvoje.

Tyto principy akteři v území Místní akční skupiny Bohumínsko přijmou a budou se jimi při rozvoji území řídit.

POSLÁNÍ



VIZE

Klidný a bezpečný region s vysokou životní úrovní obyvatel, s kvalitní infrastrukturou a službami, s kvalitní možností bydlení, pestrou nabídkou vzdělávání, sociálních a zdravotních služeb a volnočasových aktivit, a aktivním komunitním životem.

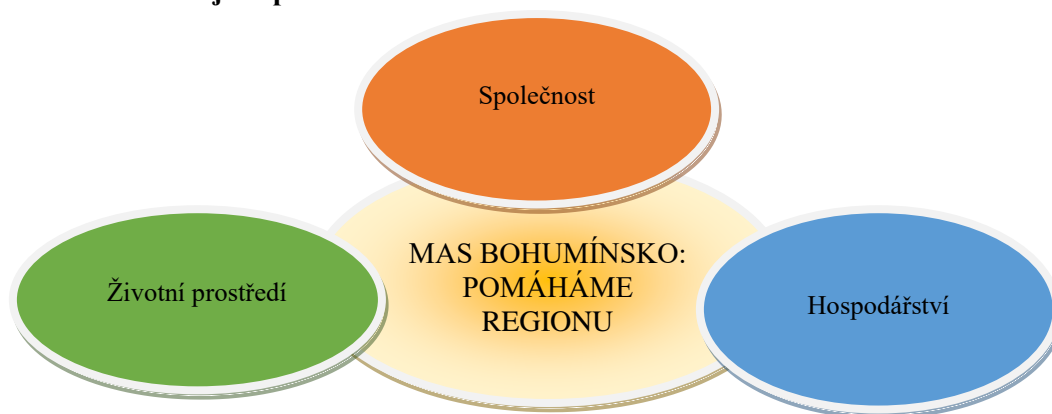
Prosperující a atraktivní region s dostatkem pracovních příležitostí.

Region ekologicky zodpovědných obyvatel.

3.1.2 STRATEGICKÉ CÍLE

Z definované dlouhodobé vize vyplynuly tři klíčové rozvojové pilíře naplňující stanovenou vizi: hospodářství, společnost a životní prostředí.

Obrázek 6: Klíčové rozvojové pilíře SCLLD MAS Bohumínsko



Zdroj: vlastní zpracování

Rozvojové pilíře jsou dále rozvíjeny do tří Strategických cílů.

Strategický cíl 1 Společnost – zvyšování kvality života v území, rozvoj obcí

Indikátory: Saldo migrace na území MAS, Počet obyvatel v území MAS, Přírůstek obyvatel v území MAS, Počet uchazečů o zaměstnání v evidenci ÚP celkem, Počet uchazečů o zaměstnání v evidenci nad 24 měsíců celkem, RES - subjekty v CZ-NACE- Q Zdravotní a sociální péče, Zachování počtu školských zařízení v území (ZŠ, MŠ, SŠ, ZUŠ a DDM), Počet podpořených projektů (přes MAS)

Strategický cíl 2 Ochrana, zvyšování kvality a udržitelné životního prostředí

Indikátory: Koeficient ekologické stability krajiny, Zemědělská půda, Lesní pozemky, Emise tuhých znečišťujících látek v ovzduší celkem (REZZO 1 – 4)

Strategický cíl 3 Konkurenceschopná regionální ekonomika, hospodářství

Indikátory: Počet aktivních podnikatelských subjektů na 1000 obyvatel, Počet podpořených podnikatelských subjektů vč. podnikatelů v zemědělství a lesnictví (přes MAS), Výtěžnost tříděných odpadů bez kovů na 1 obyvatele MAS, RES - subjekty v CZ-NACE- A Zemědělství, lesnictví, rybářství

3.1.3 SPECIFICKÉ CÍLE A OPATŘENÍ STRATEGICKÉHO RÁMCE

V rámci tří strategických cílů bylo definováno celkem 12 specifických cílů, kdy největší podíl specifických cílů je obsažen ve strategickém cíli č. 1 Společnost – zvyšování kvality života v území, rozvoj obcí. Specifické cíle se člení do 19 opatření, která jsou blíže popsána níže.

Specifický cíl 1.1: Zamezení výskytu sociálního vyloučení osob v území, sociální začleňování osob do ekonomických a společenských vazeb, podpora zaměstnanosti

Opatření 1.1.1: Sociálně odpovědná společnost

Rozvojová potřeba A: Posílení sociální odpovědnosti obyvatel a komunity

Opatření se zaměřuje na řešení problémů spojených se sociálně vyloučenými lokalitami a předcházení jejich vzniku. Na snížení dopadu problémů nedostatečné ekonomické a společenské začleněnosti obyvatel přijetím vhodných aktivit a opatření např. podporou mládeže, rodin a jejich volnočasových aktivit, vhodného využití sociálních či komunitních služeb a center, implementací preventivních opatření proti kriminalitě a bezproblémové začleňování ohrožených osob na trh práce a samotnou podporou zaměstnanosti ohrožených osob a cílových skupin. Podpora tvorby pracovních míst na území MAS.

Opatření 1.1.2: Zamezení sociálního vyloučení osob, dostupné sociální služby a bydlení

Rozvojová potřeba A: Posílení sociální odpovědnosti obyvatel a komunity

Opatření se zaměřuje na podporu znevýhodněné skupiny obyvatel v oblasti zajištění či znovuzískání bydlení, zajištění vhodné sociální a preventivní péče pro předcházení těchto situací, vedoucích ke snížení jevů bezdomovectví, zabezpečení dostupnosti bydlení a stále více se vyskytující energetické chudoby.

Specifický cíl 1.2: Kvalitní podmínky pro život v obcích

Opatření 1.2.1: Dosažení a zajištění kvalitních podmínek pro život v obci

Rozvojová potřeba B: Zvyšování atraktivity a kvality života v území

Opatření se zaměřuje na aktivity vedoucí ke snížení migrace obyvatel z území, na budování dostupného a udržitelného bydlení pro všechny skupiny obyvatel, na zkvalitňování a budování bytového fondu, startovacích bytů, přípravou ploch pro novou výstavbu (zejména s ohledem na zachování kapacity zemědělské půdy). Součástí tohoto opatření je podpora smart řešení, která vedou ke zvýšení efektivnosti, úspornosti a inovativnosti různých řešení z celé řady oblastí ve venkovském prostoru (např. veřejná správa, doprava, energetika, bydlení či zdravotnictví).

Opatření 1.2.2: Zajištění bezpečnosti obyvatel a majetku ve městech a obcích

Rozvojová potřeba B: Zvyšování atraktivity a kvality života v území

Opatření se zaměřuje na aktivity zajišťující bezpečnost obyvatel a majetku. Jedná se o investice do pořízení a modernizace systému varování a vyrozumění obyvatelstva, kamerových systémů a dalších preventivních opatření. Součástí opatření jsou hmotné i nehmotné investice do materiálně-technického vybavení a vytvoření hmotných podmínek pro předcházení hrozeb a klimatických změn v území cílené pro složky IZS, SDH a obecní policie.

Specifický cíl 1.3: Zvýšení turistické atraktivity území, podpora udržitelného cestovního ruchu (založeného na kulturním a přírodním dědictví)

Opatření 1.3.1: Zvýšení turistické atraktivity území, podpora udržitelného cestovního ruchu

Rozvojová potřeba H: Zvýšení turistické atraktivity území

Opatření cílí na posílení atraktivity území, zkvalitnění nabídky turistické infrastruktury, rozvoj aktivit cestovního ruchu a podporu udržitelného cestovního ruchu. Na využití atraktivních a přírodně cenných území nebo např. možnost využití revitalizace vodních ploch, na podporu rozvoje a revitalizace veřejné infrastruktury udržitelného cestovního ruchu se zaměřením na turistické trasy, naučné stezky, navigační systémy, apod. vč. podpory doprovodné infrastruktury. Dále na zvýšení efektivního a udržitelného využívání památek (včetně památek místního významu) a kulturní infrastruktury.

Důležitou roli v rámci opatření hraje rozvoj kvality poskytovaných služeb v oblasti cestovního ruchu, rozvoj agroturistiky, rozvoj turistických informačních center, propagace místního dědictví a atraktivit, zachování a podpora místních tradic, řemesel a regionální identity nebo podpora přeshraniční spolupráce s ohledem na zvýšení turistické atraktivity území.

Opatření je zaměřeno rovněž na revitalizaci, rekonstrukci, odbornou infrastrukturu a vybavení pro činnost muzeí.

Specifický cíl 1.4: Spokojenost místních obyvatel s kvalitou života, podpora kvalitního a aktivního trávení volného času, zvýšení aktivity organizací zapojených do rozvoje území

Opatření 1.4.1: Vytvářet podmínky pro rozvoj infrastruktury, služeb a aktivit pro podporu kvalitního a aktivního trávení volného času, zvýšení aktivity komunit a spolků zapojených do rozvoje území

Rozvojová potřeba F: Podpora kvalitního a aktivního trávení volného času

Rozvojová potřeba B: Zvyšování atraktivity a kvality života v území

Opatření se zaměřuje na podporu volnočasových, společenských, kulturních, sportovních, spolkových a rodinných aktivit, akcí a projektů organizací působících v území MAS, na posílení společenského a veřejného života v obcích, spolupráci mezi místními aktéry, podporu soudržnosti a soběstačnosti území.

Podstatné je zvýšení aktivity komunit a spolků zapojených do rozvoje území, aktivizovat místní potenciál, zapojit občany do komunitního života, posilovat roli občanské společnosti, podporovat a investovat do vybavenosti, budov a zázemí pro podporu kvalitního a aktivního trávení volného času, kulturních a spolkových zařízení. Současně rozšiřovat možnosti vyžití pro děti a dospívající mládež, budovat, zvyšovat kvalitu a kapacitu sportovišť, hřišť a veřejných odpočinkových zón, vytvářet podmínky pro zdravý životní styl a pohyb.

Opatření si dále klade za cíl podporovat vznik komunitních center a rozvíjet jejich činnost. Součástí je rovněž revitalizace, rekonstrukce, odborná infrastruktura a vybavení pro činnost knihoven.

Specifický cíl 1.5: Kvalitní a dostupné vzdělávání na všech jeho úrovních, rozvoj vzdělávací soustavy a infrastruktury, rovný přístup ke vzdělávání a učení

Opatření 1.5.1: Zlepšení kvality a dostupnosti v předškolním vzdělávání a zařízení péče o dítě do 3 let, na úrovni základního, středního a vyššího odborného vzdělávání, zvýšení kvality, účinnosti a relevantnosti systémů vzdělávání

Rozvojová potřeba C: Podpora vzdělávání obyvatel v území

Opatření se zaměřuje na zlepšení kvality a dostupnosti vzdělávání. Jedná se o rozvoj infrastruktury, zajištění dostatečné kapacity mateřských škol (podpora efektivního a systémového rozšiřování kapacit MŠ), základních škol, středních škol, vyšších odborných škol, kvalitní materiálně technické vybavení škol a školských zařízení, kvalitní zázemí, tedy na podporu zkvalitnění výuky na všech úrovních. Součástí opatření je také podpora zařízení péče o dítě do 3 let.

V rámci opatření je důležité:

- zajistit a podporovat rovnost v přístupu ke vzdělávání na všech úrovních škol, která umožní každému plně rozvinout své schopnosti, zasazovat se o maximální rozvoj potenciálu všech dětí, žáků a studentů, včetně rozvoje jejich tvořivosti,
- zaměřit vzdělávání více na získávání kompetencí potřebných pro aktivní občanský, profesní i osobní život,
- zvýšení uplatnitelnosti absolventů na trhu práce, jejich adaptabilita na potřeby trhu práce, zvýšit zapojení zaměstnavatelů a podpora jejich spolupráce,
- posílení rovného přístupu k vysoce kvalitnímu inkluzivnímu vzdělávání a odborné přípravě,
- rozvoj spolupráce škol, organizací mimoškolního vzdělávání a veřejnosti, síťování, rozvoj obsahových cílů, profesní rozvoj pedagogických pracovníků,
- rozvoj komunitních aktivit škol a zázemí pro komunitní aktivity,
- tvorba a realizace místních akčních plánů vzdělávání.

Opatření 1.5.2: Zlepšení kvality a dostupnosti zájmového, neformálního a celoživotního vzdělávání a učení, volnočasových aktivit

Rozvojová potřeba C: Podpora vzdělávání obyvatel v území

Opatření se zaměřuje na zajištění dostatečné kapacity a kvality infrastruktury a vybavenosti pro zájmové, neformální vzdělávání a celoživotní učení odpovídající aktuálním trendům a požadavkům ve vzdělávání

(jedná se např. o střediska volného času, školní družiny a školní kluby, vzdělávací agentury, kluby, kulturní zařízení a další), na rozšiřování nabídky jejich činností, zajištění poskytování kvalitních služeb a zlepšení přístupu k těmto službám. V rámci celoživotního učení podporovat především flexibilní možnosti rozšiřování dovedností a rekvalifikace pro všechny. Podpora dostatečné kapacity volnočasových aktivit např. zajištěním příměstských táborů v území, kroužků či jiných vhodných komunitních a mimoškolních aktivit.

Specifický cíl 1.6: Kvalitní a bezpečná dopravní infrastruktura pro pěší, volný čas i automobilovou dopravu

Opatření 1.6.1: Kvalitní a bezpečná doprava

Rozvojová potřeba D: Zvýšení kvality dopravní infrastruktury v území

Opatření se zaměřuje na zajištění kvalitní a bezpečné dopravy v území, a to investicemi do vybudování obchvatu, výstavby, modernizace, rekonstrukce komunikací vč. mostů za účelem zvýšení bezpečnosti dopravy (např. nevhodné šířkové uspořádání a bezpečnostní řešení v některých lokalitách, nepřehledné křižovatky a nedostatečné dopravní značení, havarijní stav mostů, mostků a lávek). Dále investicemi do zvýšení bezpečnosti automobilové a pěší dopravy (např. omezení rychlosti, odklon nákladní dopravy, instalace měřičů úspor rychlosti, kamer, budování zpomalovacích pásů, semaforů, úpravou křižovatek, realizace bezpečných přechodů pro chodce a další opatření pro zranitelné účastníky silničního provozu, apod.).

Součástí opatření jsou investice do oblasti statické dopravy – budování či modernizace parkovacích míst, parkovací systémy, chytrá řešení v oblasti dopravy včetně související infrastruktury, podpora udržitelné dopravy, podpora čisté mobility vč. elektromobility, dále rozvoj a zlepšení integrace dopravy, dopravní obslužnost.

Opatření se dále zaměřuje na investice do vybudování, rekonstrukcí a modernizací chodníků včetně bezpečnostních prvků a zajištění bezbariérovosti pro osoby s omezenou schopností pohybu a orientace, a investice do výstavby, modernizace a rekonstrukce infrastruktury pro cyklistickou dopravu.

Specifický cíl 1.7: Zvýšení úrovně a kvality zdravotních a sociálních služeb, služeb komunitního charakteru, komunitních center a komunitního povědomí

Opatření 1.7.1: Zvýšení úrovně a kvality zdravotních a sociálních služeb v území

Rozvojová potřeba G: Zkvalitnění sociálních a zdravotních služeb v území

Opatření se zaměřuje na zabezpečení dostatečné úrovně, kvality a dostupnosti poskytovatelů potřebných zdravotních služeb, sociálních služeb dle zákona o sociálních službách a mimo něj, zejména terénních a ambulantních sociálních služeb v území, a služeb na sociálně zdravotním pomezí. Podporu svépomoci pacientů, poskytování potřebného poradenství a vzdělávání pečujících osob, podpořením možnosti využívání neformální a sdílené péče tak, aby byly tyto péče přiblíženy co nejvíce domovu, s využitím inovativních přístupů v těchto službách a zároveň podpořit mezi obecní spolupráci a sociální práci na území MAS k zajištění dostupnosti těchto služeb pro všechny osoby v území.

Opatření 1.7.2: Zvýšení kvality a kapacity pobytových zařízení v sociálních službách, služeb komunitního charakteru a komunitních center

Rozvojová potřeba G: Zkvalitnění sociálních a zdravotních služeb v území

Opatření se zaměřuje na zvýšení kvality, zabezpečení dostatečné úrovně a kapacity pobytových zařízení v sociálních a zdravotních službách a další potřebné péče zajištěním podpory např. seniorům, osobám se zdravotním postižením a dalším cílovým skupinám, osobám pečujícím, na zlepšení dostupnosti potřebných sociálně - zdravotních služeb a pomůcek, vzdělávání pracovníků, zajištění poradenství pro osoby pečující. Posilovat spolupráci občanů v této oblasti prostřednictvím podpory komunitních center a rozvojem komunitních služeb a také posilovat zdroje komunit k řešení problémů.

Specifický cíl 1.8: Rozvoj spolupráce v území MAS a její posilování na různých úrovních, otevřená a aktivní spolupráci napříč subjekty, sektory a odvětvími

Opatření 1.8.1: Rozvoj spolupráce a partnerství

Rozvojová potřeba K: Spolupráce

Opatření se zaměřuje na podporu a rozvoj spolupráce, komunikace, síťování, sdílení dobré praxe, posilování partnerství. A to prostřednictvím vzniku nových a rozvoje stávajících partnerství, rozvoje spolupráce napříč

sektory, subjekty a odvětvími, rozvojem spolupráce obcí, rozvojem meziregionální a mezinárodní spolupráce. Zacíleno je rovněž na podporu činnosti MAS, rozvoj nových partnerství s ostatními MAS, realizaci společných akcí, aktivit a projektů v zájmu rozvoje území MAS. Podstatnou roli sehrává podpora informačních nástrojů, marketingu a propagace regionu.

Specifický cíl 2.1: Kvalitní životní prostředí znamená péči o půdu, vodu, vzduch

Opatření 2.1.1: Zajištění ochrany životního prostředí investicemi směřujícími k ochraně ovzduší

Rozvojová potřeba I: Péče o životní prostředí

Rozvojová potřeba D: Zvýšení kvality dopravní infrastruktury v území

Opatření se zaměřuje na investice směřující k ochraně a zlepšení kvality ovzduší, snížení prašnosti, snížení hluku, či k zastínění, podporu výsadby vhodně umístěné ochranné zeleně a větrolamů. Dále jde o podporu efektivního využívání zdrojů a napomáhání eliminace negativních dopadů lidské činnosti na životní prostředí nebo realizace výzev na kotlíkové dotace.

Opatření 2.1.2: Zajištění ochrany krajiny formou investic do živé přírody, do nakládání s vodou a půdou

Rozvojová potřeba I: Péče o životní prostředí

Opatření se zaměřuje na zajištění ochrany krajiny z hlediska živé přírody, kde jde o podporu přírodních památek a péče o vzácné druhy, přírodních rezervací a evropsky významných lokalit a rozvoj přírodních lokalit v území MAS. Dále o zakládání a revitalizace sídelní zeleně, budování a ochranu biokoridorů, biocenter, ochrany stávající vzrostlé zeleně, podpora biodiverzity území, rozvoj zelené infrastruktury a omezení výskytu invazivních druhů rostlin a živočichů v území.

Opatření je zaměřeno na zajištění ochrany krajiny z hlediska vody v krajině, kde jde o podporu aktivit zajišťujících zvýšení retenční schopnosti krajiny (např. výměna nepropustných zpevněných povrchů za propustné, protierozní opatření v zemědělské krajině, tvorba vodních prvků v krajině), investice do úpravy koryt vodních toků, záchytných vodních ploch a možností zpětného využití zadržené vody, zvlhčování zastavěného prostoru a budování zelených střech či protipovodňová opatření. Podpora je směřována na hospodárné, efektivní a odpovědné nakládání s vodou, a to jak pro domácnosti, tak i pro veřejný a podnikatelský sektor.

Zajištění ochrany krajiny bude zajišťováno i z hlediska půdy v krajině. Součástí opatření jsou aktivity vedoucí k využívání vhodných pěstebních zásahů, ochraně kapacity zemědělského půdního fondu a zamezení nesprávnému hospodaření s půdou (např. nevhodným osevním postupem či nevhodnou nebo žádnou péčí), adaptací zemědělství na mikroklimatické změny, zlepšení struktury zemědělské krajiny (vegetační a vodní prvky), a také podpora trvale udržitelné možnosti pozemků určených k plnění funkce lesa.

Opatření 2.1.3: Vzdělávání a osvěta v ŽP (půda, voda, vzduch)

Rozvojová potřeba I: Péče o životní prostředí

Opatření se zaměřuje na podporu a realizaci aktivit environmentálního vzdělávání, výchovy a osvěty (informační materiály, akce, workshopy, semináře, spolupráce škol a podniků).

Specifický cíl 2.2: Podpora zelené infrastruktury na území obcí

Opatření 2.2.1: Zajištění ochrany krajiny investicemi do veřejných prostranství, zdevastovaných a nevyužívaných ploch

Rozvojová potřeba B: Zvyšování atraktivity a kvality života v území

Opatření se zaměřuje na podporu zelené infrastruktury na území obcí, přičemž jde zejména o regeneraci, revitalizaci a modernizaci veřejných prostranství, jejich zkvalitňování a estetizaci a rovněž o rozvoj infrastruktury pro zvýšení jejich udržitelnosti (včetně mobiliáře, zelená infrastruktura, modrá infrastruktura). A dále na rekultivaci a revitalizaci narušených, zdevastovaných či nevyužívaných ploch.

Specifický cíl 3.1: Kvalitní a odpovídající technická infrastruktura a odpadové hospodářství

Opatření 3.1.1: Kvalitní a odpovídající technická infrastruktura a odpadové hospodářství

Rozvojová potřeba E: Technická infrastruktura a odpadové hospodářství

Opatření se zaměřuje na doplnění, zkvalitnění a rozvoj technické infrastruktury v obytných územích (kanalizační řady, ČOV, vodohospodářské řady a vodojemy, plyn, elektřina, atd.), s cílem mj. odstranit,

případně zmírnit negativní dopady na životní prostředí, dále na zamezení plýtvání energiemi, na využití a podporu alternativních a obnovitelných zdrojů energie.

Opatření je orientováno na odpovědné nakládání s odpady a snížení jeho produkce, prevence vzniku odpadu, jeho opětovného použití a recyklace, zvýšení kvality a množství třídění odpadu, materiálové a energetické využití odpadů (sběrné dvory, systém pro třídění, úpravu, materiálové využití atd.).

Důležitá je podpora opatření v oblasti energetické účinnosti - zvýšení energetické účinnosti a úspory energie ve veřejném, podnikatelském i občanském sektoru, snižování energetické náročnosti budov a veřejné infrastruktury, veřejného osvětlení, příp. výstavba nových veřejných budov (pasivní a plusové budovy), modernizace spalovacích zařízení, realizovat opatření na snížení spotřeby energie, snížení energetické náročnosti systémů technologické spotřeby energie, využívat energeticky i materiálově úspornější technologie a postupy nebo využívat možnosti zapojení komunitní energetiky.

Nedílnou součástí opatření je zvýšení digitálního propojení, rozvoj vysokorychlostních přístupových sítí (internet, telekomunikační služby), digitalizace a elektronizace veřejné správy, kybernetická bezpečnost. Podstatnou roli zde hraje podpora vzdělávání, výchovy a osvěty (informační materiály, akce, workshopy, semináře, spolupráce škol a podniků), apod.

Specifický cíl 3.2: Podpora konkurenceschopnosti lokálních mikro, malých a středních podniků

Opatření 3.2.1: Konkurenceschopná regionální ekonomika a zlepšení podnikatelského prostředí, přístup k zaměstnání pro všechny obyvatele v území

Rozvojová potřeba J: Podpora hospodářství v území

Opatření se zaměřuje na cílenou podporu vzniku a rozvoje zejména lokálních mikro, malých a středních podniků, jejich propojování, rozšiřování jejich ekonomické činnosti, ke zvýšení počtu a kvality nabízených produktů a služeb, zvýšení zaměstnanosti v území vedoucích k vyšší konkurenceschopnosti a jejímu posílení.

Zlepšení a zkvalitnění forem podnikání vhodnými programy, marketingem, poradenstvím apod. Podpora místní lokální produkce, odbytu místních produktů a zvýšení dostupnosti služeb v území. Podpora podniků a obchodů např. formou realizace potřebných investic, zavádění pokročilých technologií, rozvoje dovedností, digitalizace, automatizace, robotizace, podpora inovativních projektů s vysokou přidanou hodnotou. Podpora využití starých a nevyužívaných ploch a budov pro podnikatelské a jiné aktivity.

Opatření 3.2.2: Konkurenceschopné, rozvinuté a udržitelné zemědělství a lesnictví

Rozvojová potřeba J: Podpora hospodářství v území

Opatření se zaměřuje na podporu hmotné a nehmotné investice v živočišné a rostlinné výrobě v území, např. na pořízení potřebných technologií a strojů pro zemědělskou a lesnickou činnost a infrastrukturu, dále zpracování produktů, to vše přispívající ke zvýšení jejich konkurenceschopnosti a zvýšení počtu pracovních míst v zemědělství a lesnictví.

Tabulka 3: Schéma hierarchie cílů a opatření SCLLD

Strategický cíl	Specifický cíl	Opatření	Rozvojová potřeba
1. Společnost – zvyšování kvality života v území, rozvoj obcí	1.1 Zamezení výskytu sociálního vyloučení osob v území, sociální začleňování osob do ekonomických a společenských vazeb, podpora zaměstnanosti	1.1.1 Sociálně odpovědná společnost	A. Posílení sociální odpovědnosti obyvatel a komunity
		1.1.2 Zamezení sociálního vyloučení osob, dostupné sociální služby a bydlení	A. Posílení sociální odpovědnosti obyvatel a komunity
	1.2 Kvalitní podmínky pro život v obcích	1.2.1 Dosažení a zajištění kvalitních podmínek pro život v obci	B. Zvyšování atraktivity a kvality života v území
		1.2.2 Zajištění bezpečnosti obyvatel a majetku ve městech a obcích	B. Zvyšování atraktivity a kvality života v území
	1.3 Zvýšení turistické atraktivity území, podpora udržitelného cestovního ruchu (založeného na kulturním a přírodním dědictví)	1.3.1 Zvýšení turistické atraktivity území, podpora udržitelného cestovního ruchu	B. Zvyšování atraktivity a kvality života v území
			D. Zvýšení kvality dopravní infrastruktury v území
	1.4 Spokojenost místních obyvatel s kvalitou života, podpora kvalitního a aktivního trávení volného času, zvýšení aktivity organizací zapojených do rozvoje území	1.4.1 Vytvářet podmínky pro rozvoj infrastruktury, služeb a aktivit pro podporu kvalitního a aktivního trávení volného času, zvýšení aktivity komunit a spolků zapojených do rozvoje území	B. Zvyšování atraktivity a kvality života v území
			F. Podpora kvalitního a aktivního trávení volného času
	1.5 Kvalitní a dostupné vzdělávání na všech jeho úrovních, rozvoj vzdělávací soustavy a infrastruktury, rovný přístup ke vzdělávání a učení	1.5.1 Zlepšení kvality a dostupnosti v předškolním vzdělávání a zařízení péče o dítě do 3 let, na úrovni základního, středního a vyššího odborného vzdělávání), zvýšení kvality, účinnosti a relevantnosti systémů vzdělávání	C. Podpora vzdělávání obyvatel v území
		1.5.2 Zlepšení kvality a dostupnosti zájmového, neformálního a celoživotního vzdělávání a učení, volnočasových aktivit	C. Podpora vzdělávání obyvatel v území
	1.6 Kvalitní a bezpečná dopravní infrastruktura pro pěší, volný čas i automobilovou dopravu	1.6.1 Kvalitní a bezpečná doprava	D. Zvýšení kvality dopravní infrastruktury v území
	1.7 Zvýšení úrovně a kvality zdravotních a sociálních služeb, služeb komunitního charakteru, komunitních center a komunitního povědomí	1.7.1 Zvýšení úrovně a kvality zdravotních a sociálních služeb v území	G. Zkvalitnění sociálních a zdravotních služeb v území
		1.7.2 Zvýšení kvality a kapacity pobytových zařízení v sociálních službách, služeb komunitního charakteru a komunitních center	G. Zkvalitnění sociálních a zdravotních služeb v území
	1.8 Rozvoj spolupráce v území MAS a její posilování na různých úrovních, otevřená a aktivní spolupráci napříč subjekty, sektory a odvětvími	1.8.1 Rozvoj spolupráce a partnerství	K. Spolupráce
2. Ochrana, zvyšování kvality a	2.1 Kvalitní životní prostředí znamená péči o	2.1.1 Zajištění ochrany životního prostředí investicemi směřujícími k	D. Zvýšení kvality dopravní infrastruktury v území

Strategický cíl	Specifický cíl	Opatření	Rozvojová potřeba
udržitelné životního prostředí	půdu, vodu, vzduch	ochraně ovzduší	I. Péče o životní prostředí
		2.1.2 Zajištění ochrany krajiny formou investic do živé přírody, do nakládání s vodou a půdou	I. Péče o životní prostředí
		2.1.3 Vzdělávání a osvěta v ŽP (půda, voda, vzduch)	I. Péče o životní prostředí
	2.2 Podpora zelené infrastruktury na území obcí	2.2.1 Zajištění ochrany krajiny investicemi do veřejných prostranství, zdevastovaných a nevyužívaných ploch	B. Zvyšování atraktivity a kvality života v území
3. Konkurenceschopná regionální ekonomika, hospodářství	3.1 Kvalitní a odpovídající technická infrastruktura a odpadové hospodářství	3.1.1 Kvalitní a odpovídající technická infrastruktura a odpadové hospodářství	E. Technická infrastruktura a odpadové hospodářství
	3.2 Podpora konkurenceschopnosti lokálních mikro, malých a středních podniků	3.2.1 Konkurenceschopná regionální ekonomika a zlepšení podnikatelského prostředí, přístup k zaměstnání pro všechny obyvatele v území	J. Podpora hospodářství v území
		3.2.2 Konkurenceschopné, rozvinuté a udržitelné zemědělství a lesnictví	J. Podpora hospodářství v území

3.2 VAZBA NA STRATEGII REGIONÁLNÍHO ROZVOJE ČR 21+

V této kapitole je uveden přehled opatření SCLLD MAS Bohumínsko ve vazbě na Strategii regionálního rozvoje ČR 21+. U každého opatření je uvedeno, jaký specifický cíl pomáhá opatření naplňovat.

Tento dokument vymezuje několik typů území, pro MAS Bohumínsko jsou pro všechny obce relevantní:

- Metropolitní území
- Regionální centra
- Strukturálně postižené regiony
- Hospodářsky a sociálně ohrožená území

Tabulka 4: Naplňování SRR ČR 21+ prostřednictvím opatření Strategického rámce SCLLD

Specifický cíl Strategického rámce SCLLD	Opatření Strategického rámce SCLLD	Specifický cíl SRR ČR 21+	
1.1 Zamezení výskytu sociálního vyloučení osob v území, sociální začleňování osob do ekonomických a společenských vazeb, podpora zaměstnanosti	1.1.1 Sociálně odpovědná společnost	3.3 Zlepšit dostupnost služeb v regionálních centrech i v jejich venkovském zázemí s důrazem na kulturní dědictví, péči o památky a místní specifika a reagovat na problémy spojené se stárnutím a existencí či vznikem sociálně vyloučených lokalit 4.5 Odstranění bariér rozvoje souvisejících se sociální nestabilitou a lepší využití potenciálu k proměně a rozvoji krajů 5.3 Zajistit efektivní prevenci sociálního vyloučení a energetické chudoby a podporovat komunitní život v obcích	
	1.1.2 Zamezení sociálního vyloučení osob, dostupné sociální služby a bydlení	3.3 Zlepšit dostupnost služeb v regionálních centrech i v jejich venkovském zázemí s důrazem na kulturní dědictví, péči o památky a místní specifika a reagovat na problémy spojené se stárnutím a existencí či vznikem sociálně vyloučených lokalit 5.3 Zajistit efektivní prevenci sociálního vyloučení a energetické chudoby a podporovat komunitní život v obcích	
	1.2 Kvalitní podmínky pro život v obcích	1.2.1 Dosažení a zajištění kvalitních podmínek pro život v obci	1.3 Zajistit občanskou vybavenost v dostatečném rozsahu a dostupnosti v jádrech metropolitních oblastí, suburbíích i v širším zázemí a omezit riziko vzniku sociální polarizace a segregovaných či vyloučených lokalit 5.4: Zajištění dostatečné občanské vybavenosti
		1.2.2 Zajištění bezpečnosti obyvatel a majetku ve městech a obcích	1.3 Zajistit občanskou vybavenost v dostatečném rozsahu a dostupnosti v jádrech metropolitních oblastí, suburbíích i v širším zázemí a omezit riziko vzniku sociální polarizace a segregovaných či vyloučených lokalit 3.3 Zlepšit dostupnost služeb v regionálních centrech i v jejich venkovském zázemí s důrazem na kulturní dědictví, péči o památky a místní specifika a reagovat na problémy spojené se stárnutím a existencí či vznikem sociálně vyloučených lokalit
1.3 Zvýšení turistické atraktivity území, podpora udržitelného cestovního ruchu (založeného na kulturním a přírodním dědictví)	1.3.1 Zvýšení turistické atraktivity území, podpora udržitelného cestovního ruchu	1.3 Zajistit občanskou vybavenost v dostatečném rozsahu a dostupnosti v jádrech metropolitních oblastí, suburbíích i v širším zázemí a omezit riziko vzniku sociální polarizace a segregovaných či vyloučených lokalit	
		3.1 Vytvořit vhodné podmínky pro diverzifikaci ekonomické základny regionálních center a jejich venkovského zázemí a využití jejich potenciálu a podpořit propojení podnikatelských subjektů ve vztahu k potřebám trhu práce	
		3.3 Zlepšit dostupnost služeb v regionálních centrech i v jejich venkovském zázemí s důrazem na kulturní dědictví, péči o památky a místní specifika a reagovat na problémy spojené se stárnutím a existencí či vznikem sociálně vyloučených lokalit	
		5.3 Zajistit efektivní prevenci sociálního vyloučení a energetické chudoby a podporovat komunitní život v obcích	

Specifický cíl Strategického rámce SCLLD	Opatření Strategického rámce SCLLD	Specifický cíl SRR ČR 21+
1.4 Spokojenost místních obyvatel s kvalitou života, podpora kvalitního a aktivního trávení volného času, zvýšení aktivity organizací zapojených do rozvoje území	1.4.1 Vytvářet podmínky pro rozvoj infrastruktury, služeb a aktivit pro podporu kvalitního a aktivního trávení volného času, zvýšení aktivity komunit a spolků zapojených do rozvoje území	3.3 Zlepšit dostupnost služeb v regionálních centrech i v jejich venkovském zázemí s důrazem na kulturní dědictví, péči o památky a místní specifika a reagovat na problémy spojené se stárnutím a existencí či vznikem sociálně vyloučených lokalit 5.3 Zajistit efektivní prevenci sociálního vyloučení a energetické chudoby a podporovat komunitní život v obcích
1.5 Kvalitní a dostupné vzdělávání na všech jeho úrovních, rozvoj vzdělávací soustavy a infrastruktury, rovný přístup ke vzdělávání a učení	1.5.1 Zlepšení kvality a dostupnosti v předškolním vzdělávání a zařízení péče o dítě do 3 let, na úrovni základního, středního a vyššího odborného vzdělávání), zvýšení kvality, účinnosti a relevantnosti systémů vzdělávání	1.3 Zajistit občanskou vybavenost v dostatečném rozsahu a dostupnosti v jádrech metropolitních oblastí, suburbálních i v širším zázemí a omezit riziko vzniku sociální polarizace a segregovaných či vyloučených lokalit 3.1 Vytvořit vhodné podmínky pro diverzifikaci ekonomické základny regionálních center a jejich venkovského zázemí a využití jejich potenciálu a podpořit propojení podnikatelských subjektů ve vztahu k potřebám trhu práce 3.3 Zlepšit dostupnost služeb v regionálních centrech i v jejich venkovském zázemí s důrazem na kulturní dědictví, péči o památky a místní specifika a reagovat na problémy spojené se stárnutím a existencí či vznikem sociálně vyloučených lokalit 4.5 Odstranění bariér rozvoje souvisejících se sociální nestabilitou a lepší využití potenciálu k proměně a rozvoji krajů
	1.5.2 Zlepšení kvality a dostupnosti zájmového, neformálního a celoživotního vzdělávání a učení, volnočasových aktivit	1.3 Zajistit občanskou vybavenost v dostatečném rozsahu a dostupnosti v jádrech metropolitních oblastí, suburbálních i v širším zázemí a omezit riziko vzniku sociální polarizace a segregovaných či vyloučených lokalit 3.3 Zlepšit dostupnost služeb v regionálních centrech i v jejich venkovském zázemí s důrazem na kulturní dědictví, péči o památky a místní specifika a reagovat na problémy spojené se stárnutím a existencí či vznikem sociálně vyloučených lokalit 4.5 Odstranění bariér rozvoje souvisejících se sociální nestabilitou a lepší využití potenciálu k proměně a rozvoji krajů
1.6 Kvalitní a bezpečná dopravní infrastruktura pro pěší, volný čas i automobilovou dopravu	1.6.1 Kvalitní a bezpečná doprava	1.2 Zlepšit dopravní spojení mezi metropolemi a významnými středoevropskými centry osídlení, posílit kvalitní dopravní spojení mezi metropolemi a jejich zázemím, zvyšovat atraktivitu jiných způsobů dopravy než individuální automobilové dopravy a zlepšovat propojení různých módů dopravy 3.1 Vytvořit vhodné podmínky pro diverzifikaci ekonomické základny regionálních center a jejich venkovského zázemí a využití jejich potenciálu a podpořit propojení podnikatelských subjektů ve vztahu k potřebám trhu práce 3.2 Zlepšit dopravní dostupnost v rámci regionů 5.2 Zajistit dobrou dopravní obslužnost v rámci regionu a ve vazbě na aglomerace a metropole
1.7 Zvýšení úrovně a kvality zdravotních a sociálních služeb, služeb komunitního charakteru, komunitních	1.7.1 Zvýšení úrovně a kvality zdravotních a sociálních služeb v území	1.3 Zajistit občanskou vybavenost v dostatečném rozsahu a dostupnosti v jádrech metropolitních oblastí, suburbálních i v širším zázemí a omezit riziko vzniku sociální polarizace a segregovaných či vyloučených lokalit

Specifický cíl Strategického rámce SCLLD	Opatření Strategického rámce SCLLD	Specifický cíl SRR ČR 21+	
center a komunitního povědomí		3.3 Zlepšit dostupnost služeb v regionálních centrech i v jejich venkovském zázemí s důrazem na kulturní dědictví, péči o památky a místní specifika a reagovat na problémy spojené se stárnutím a existencí či vznikem sociálně vyloučených lokalit	
		5.4 Zajištění dostatečné občanské vybavenosti	
	1.7.2 Zvýšení kvality a kapacity pobytových zařízení v sociálních službách, služeb komunitního charakteru a komunitních center		1.3 Zajistit občanskou vybavenost v dostatečném rozsahu a dostupnosti v jádrech metropolitních oblastí, suburbálních i v širším zázemí a omezit riziko vzniku sociální polarizace a segregovaných či vyloučených lokalit
			3.3 Zlepšit dostupnost služeb v regionálních centrech i v jejich venkovském zázemí s důrazem na kulturní dědictví, péči o památky a místní specifika a reagovat na problémy spojené se stárnutím a existencí či vznikem sociálně vyloučených lokalit 5.4 Zajištění dostatečné občanské vybavenosti
1.8 Rozvoj spolupráce v území MAS a její posilování na různých úrovních, otevřená a aktivní spolupráci napříč subjekty, sektory a odvětvími	1.8.1 Rozvoj spolupráce a partnerství	6.2 Rozvíjet strategické plánování na bázi funkčních regionů a posilovat spolupráci aktérů v území	
2.1 Kvalitní životní prostředí znamená péči o půdu, vodu, vzduch	2.1.1 Zajištění ochrany životního prostředí investicemi směřujícími k ochraně ovzduší	1.1 Napomáhat transformaci metropolitních ekonomik směrem k činnostem s vyšší přidanou hodnotou a k ekonomice založené na znalostech, posílit postavení českého výzkumu, vývoje a inovací ve světovém srovnání, vytvářet podmínky pro významnější a intenzivnější zapojení firem do evropské a světové ekonomiky a pro posílení postavení metropolitních území ve střední Evropě v konkurenci podobných území.	
		1.4 Efektivně využívat zastavěné území, omezit zastavování volné krajiny vyvolávané růstem metropolitních území, rozšiřovat a propojovat plochy a hmoty zeleně v intravilánech a zefektivnit hospodaření s vodou a energií v metropolitních územích	
		3.4 Pečovat o prostředí obce a stabilizovat dlouhodobé využívání krajiny a zamezit její degradaci	
	2.1.2 Zajištění ochrany krajiny formou investic do živé přírody, do nakládání s vodou a půdou	1.4 Efektivně využívat zastavěné území, omezit zastavování volné krajiny vyvolávané růstem metropolitních území, rozšiřovat a propojovat plochy a hmoty zeleně v intravilánech a zefektivnit hospodaření s vodou a energií v metropolitních územích	
		3.4 Pečovat o prostředí obce a stabilizovat dlouhodobé využívání krajiny a zamezit její degradaci	
	2.1.3 Vzdělávání a osvěta v ŽP (půda, voda, vzduch)	1.4 Efektivně využívat zastavěné území, omezit zastavování volné krajiny vyvolávané růstem metropolitních území, rozšiřovat a propojovat plochy a hmoty zeleně v intravilánech a zefektivnit hospodaření s vodou a energií v metropolitních územích	
3.4 Pečovat o prostředí obce a stabilizovat dlouhodobé využívání krajiny a zamezit její degradaci			

Specifický cíl Strategického rámce SCLLD	Opatření Strategického rámce SCLLD	Specifický cíl SRR ČR 21+
2.2 Podpora zelené infrastruktury na území obcí	2.2.1 Zajištění ochrany krajiny investicemi do veřejných prostranství, zdevastovaných a nevyužívaných ploch	3.1 Vytvořit vhodné podmínky pro diverzifikaci ekonomické základny regionálních center a jejich venkovského zázemí a využití jejich potenciálu a podpořit propojení podnikatelských subjektů ve vztahu k potřebám trhu práce 4.6 Revitalizovat a regenerovat území pro lepší podnikání a zdravější život obyvatel
3.1 Kvalitní a odpovídající technická infrastruktura a odpadové hospodářství	3.1.1 Kvalitní a odpovídající technická infrastruktura a odpadové hospodářství	1.4 Efektivně využívat zastavěné území, omezit zastavování volné krajiny vyvolávané růstem metropolitních území, rozšiřovat a propojovat plochy a hmoty zeleně v intravilánech a zefektivnit hospodaření s vodou a energií v metropolitních územích 3.1 Vytvořit vhodné podmínky pro diverzifikaci ekonomické základny regionálních center a jejich venkovského zázemí a využití jejich potenciálu a podpořit propojení podnikatelských subjektů ve vztahu k potřebám trhu práce 3.5 Umožnit energetickou transformaci venkovského zázemí regionálních center 6.3 Zohledňovat územní dimenzi v rámci sektorových politik a rozvíjet SMART řešení
3.2 Podpora konkurenceschopnosti lokálních mikro, malých a středních podniků	3.2.1 Konkurenceschopná regionální ekonomika a zlepšení podnikatelského prostředí, přístup k zaměstnání pro všechny obyvatele v území 3.2.2 Konkurenceschopné, rozvinuté a udržitelné zemědělství a lesnictví	1.1 Napomáhat transformaci metropolitních ekonomik směrem k činnostem s vyšší přidanou hodnotou a k ekonomice založené na znalostech, posílit postavení českého výzkumu, vývoje a inovací ve světovém srovnání, vytvářet podmínky pro významnější a intenzivnější zapojení firem do evropské a světové ekonomiky a pro posílení postavení metropolitních území ve střední Evropě v konkurenci podobných území 3.1 Vytvořit vhodné podmínky pro diverzifikaci ekonomické základny regionálních center a jejich venkovského zázemí a využití jejich potenciálu a podpořit propojení podnikatelských subjektů ve vztahu k potřebám trhu práce 3.1 Vytvořit vhodné podmínky pro diverzifikaci ekonomické základny regionálních center a jejich venkovského zázemí a využití jejich potenciálu a podpořit propojení podnikatelských subjektů ve vztahu k potřebám trhu práce 4.1 Rostoucí podniky schopné se vyrovnávat se změnami na globálních trzích 4.5 Odstranění bariér rozvoje souvisejících se sociální nestabilitou a lepší využití potenciálu k proměně a rozvoji krajů 4.6 Revitalizovat a regenerovat území pro lepší podnikání a zdravější život obyvatel 5.1 Zvýšení diverzifikace ekonomických činností a podpora tvorby lokálních pracovních míst 3.1 Vytvořit vhodné podmínky pro diverzifikaci ekonomické základny regionálních center a jejich venkovského zázemí a využití jejich potenciálu a podpořit propojení podnikatelských subjektů ve vztahu k potřebám trhu práce 3.4 Pečovat o prostředí obce a stabilizovat dlouhodobé využívání krajiny a zamezit její degradaci 5.1 Zvýšení diverzifikace ekonomických činností a podpora tvorby lokálních pracovních míst

3.3 POPIS INTEGROVANÝCH RYSŮ STRATEGIE

V rámci Strategie jsou popsána opatření, která se navzájem prolínají, doplňují nebo jsou vzájemně podmíněná. Tyto integrované rysy jsou uvedeny v matici a popsány níže.

Tabulka 5: Matice integrovaných rysů SCLLD MAS Bohumínsko

Název Opatření Strategického rámce	1.1.1 Sociálně odpovědná společnost	1.1.2 Zamezení sociálního vyloučení osob, dostupné sociální služby a bydlení	1.2.1 Dosažení a zajištění kvalitních podmínek pro život v obci	1.2.2 Zajištění bezpečnosti obyvatel a majetku ve městech a obcích	1.3.1 Zvýšení turistické atraktivity území, podpora udržitelného cestovního ruchu	1.4.1 Vytvářet podmínky pro rozvoj infrastruktury, služeb a aktivit pro podporu kvalitního a aktivního trávení volného času, zvýšení aktivity komunit a spolků zapojených do rozvoje území	1.5.1 Zlepšení kvality a dostupnosti v předškolním vzdělávání a zařízení péče o dítě do 3 let, na úrovni základního, středního a vyššího odborného vzdělávání), zvýšení kvality, účinnosti a relevantnosti systémů vzdělávání	1.5.2 Zlepšení kvality a dostupnosti zájmového, neformálního a celoživotního vzdělávání a učení, volnočasových aktivit	1.6.1 Kvalitní a bezpečná doprava	1.7.1 Zvýšení úrovně a kvality zdravotních a sociálních služeb v území	1.7.2 Zvýšení kvality a kapacity pobytových zařízení v sociálních službách, služeb komunitního charakteru a komunitních center	1.8.1 Rozvoj spolupráce a partnerství	2.1.1 Zajištění ochrany životního prostředí investicemi směřujícími k ochraně ovzduší	2.1.2 Zajištění ochrany krajiny formou investic do živé přírody, do nakládání s vodou a půdou	2.1.3 Vzdělávání a osvěta v ŽP (půda, voda, vzduch)	2.2.1 Zajištění ochrany krajiny investicemi do veřejných prostranství, zdevastovaných a nevyužívaných ploch	3.1.1 Kvalitní a odpovídající technická infrastruktura a odpadové hospodářství	3.2.1 Konkurenceschopná regionální ekonomika a zlepšení podnikatelského prostředí, přístup k zaměstnání pro všechny obyvatele v území	3.2.2 Konkurenceschopné, rozvinuté a udržitelné zemědělství a lesnictví
1.1.1 Sociálně odpovědná společnost	X																		
1.1.2 Zamezení sociálního vyloučení osob, dostupné sociální služby a bydlení	3	X																	
1.2.1 Dosažení a zajištění kvalitních podmínek pro život v obci	2	2	X																
1.2.2 Zajištění bezpečnosti obyvatel a majetku ve městech a obcích	1	0	2	X															
1.3.1 Zvýšení turistické atraktivity území, podpora udržitelného cestovního ruchu	0	0	1	0	X														
1.4.1 Vytvářet podmínky pro rozvoj infrastruktury, služeb a aktivit pro podporu kvalitního a aktivního trávení volného času, zvýšení aktivity komunit a spolků zapojených do rozvoje území	1	0	2	1	3	X													
1.5.1 Zlepšení kvality a dostupnosti v předškolním vzdělávání a zařízení péče o dítě do 3 let, na úrovni základního, středního a vyššího odborného vzdělávání), zvýšení kvality, účinnosti a relevantnosti systémů vzdělávání	2	0	2	1	0	2	X												
1.5.2 Zlepšení kvality a dostupnosti zájmového, neformálního a celoživotního vzdělávání a učení, volnočasových aktivit	1	0	0	0	0	3	2	X											

Název Opatření Strategického rámce	1.1.1 Sociálně odpovědná společnost	1.1.2 Zamezení sociálního vyloučení osob, dostupné sociální služby a bydlení	1.2.1 Dosažení a zajištění kvalitních podmínek pro život v obci	1.2.2 Zajištění bezpečnosti obyvatel a majetku ve městech a obcích	1.3.1 Zvýšení turistické atraktivity území, podpora udržitelného cestovního ruchu	1.4.1 Vytvářet podmínky pro rozvoj infrastruktury, služeb a aktivit pro podporu kvalitního a aktivního trávení volného času, zvýšení aktivity komunit a spolků zapojených do rozvoje území	1.5.1 Zlepšení kvality a dostupnosti v předškolním vzdělávání a zařízení péče o dítě do 3 let, na úrovni základního, středního a vyššího odborného vzdělávání), zvýšení kvality, účinnosti a relevance systémů vzdělávání	1.5.2 Zlepšení kvality a dostupnosti zájmového, neformálního a celoživotního vzdělávání a učení, volnočasových aktivit	1.6.1 Kvalitní a bezpečná doprava	1.7.1 Zvýšení úrovně a kvality zdravotních a sociálních služeb v území	1.7.2 Zvýšení kvality a kapacity pobytových zařízení v sociálních službách, služeb komunitního charakteru a komunitních center	1.8.1 Rozvoj spolupráce a partnerství	2.1.1 Zajištění ochrany životního prostředí investicemi směřujícími k ochraně ovzduší	2.1.2 Zajištění ochrany krajiny formou investic do živé přírody, do nakládání s vodou a mlékou	2.1.3 Vzdělávání a osvěta v ŽP (půda, voda, vzduch)	2.2.1 Zajištění ochrany krajiny investicemi do veřejných prostranství, zdevastovaných a nevyužívaných ploch	3.1.1 Kvalitní a odpovídající technická infrastruktura a odpadové hospodářství	3.2.1 Konkurenceschopná regionální ekonomika a zlepšení podnikatelského prostředí, přístup k zaměstnání pro všechny obyvatele v území	3.2.2 Konkurenceschopné, rozvinuté a udržitelné zemědělství a lesnictví
1.6.1 Kvalitní a bezpečná doprava	0	0	2	2	1	0	1	1	X										
1.7.1 Zvýšení úrovně a kvality zdravotních a sociálních služeb v území	1	1	2	0	0	1	1	0	1	X									
1.7.2 Zvýšení kvality a kapacity pobytových zařízení v sociálních službách, služeb komunitního charakteru a komunitních center	0	1	0	1	0	2	0	1	1	3	X								
1.8.1 Rozvoj spolupráce a partnerství	0	0	0	0	1	3	2	2	0	2	1	X							
2.1.1 Zajištění ochrany životního prostředí investicemi směřujícími k ochraně ovzduší	0	0	1	0	0	0	0	0	3	0	0	1	X						
2.1.2 Zajištění ochrany krajiny formou investic do živé přírody, do nakládání s vodou a mlékou	0	0	0	0	0	0	0	0	0	0	0	1	3	X					
2.1.3 Vzdělávání a osvěta v ŽP (půda, voda, vzduch)	0	0	0	0	0	0	1	1	0	0	0	2	3	3	X				
2.2.1 Zajištění ochrany krajiny investicemi do veřejných prostranství, zdevastovaných a nevyužívaných ploch	0	0	0	0	1	0	0	0	0	0	0	0	1	2	1	X			
3.1.1 Kvalitní a odpovídající technická infrastruktura a odpadové hospodářství	0	0	1	0	0	2	2	2	1	2	2	1	2	2	2	0	X		
3.2.1 Konkurenceschopná regionální ekonomika a zlepšení podnikatelského prostředí, přístup k zaměstnání pro všechny obyvatele v území	0	0	0	0	1	0	1	0	2	1	0	2	2	2	2	2	2	X	
3.2.2 Konkurenceschopné, rozvinuté a udržitelné zemědělství a lesnictví	0	0	0	0	1	0	1	0	2	1	0	2	1	3	1	1	2	3	X

Pozn.: 0 = žádná vazba mezi opatřeními, 1 = slabá vazba, 2 = středně silná vazba, 3 = silná vazba

Opakující se vazby jsou popsány vždy pouze u jednoho opatření.

Zdroj: vlastní zpracování

Slovní popis vazeb mezi jednotlivými opatřeními:

1.1.2 Zamezení sociálního vyloučení osob, dostupné sociální služby a bydlení

- **Silná vazba** s opatřením 1.1.1 z důvodu totožného celkového zaměření opatření na zamezení výskytu sociálního vyloučení osob v území a sociálního začleňování do ekonomických a společenských vazeb.

1.2.1 Dosažení a zajištění kvalitních podmínek pro život v obci

- **Středně silná vazba** s opatřením 1.1.1, kdy kvalitní podmínky pro život v obci jsou ovlivněny přijetím vhodných opatření na snížení dopadů problémů nedostatečné ekonomické a společenské začleněnosti obyvatel, a s opatřením 1.1.2 ve shodném věcném zaměření na dostupné a kvalitní bydlení pro všechny.

1.2.2 Zajištění bezpečnosti obyvatel a majetku ve městech a obcích

- **Středně silná vazba** na opatření 1.2.1 v zajištění „bezpečného místa pro život“ související se zvýšením kvality života v obcích.
- Součástí zajištění bezpečnosti obyvatel je i posílení sociální odpovědnosti a boj s kriminalitou nejen v SVL (1.1.1), což je provázáno s daným opatřením spíše **slabě**.

1.3.1 Zvýšení turistické atraktivity území, podpora udržitelného cestovního ruchu

- V oblasti cestovního ruchu a turistických atraktivit území existuje **slabá provázanost** na další opatření, kdy např. atraktivity v území nesporně zvyšují v místě poptávku po bydlení (1.2.1).

1.4.1 Vytvářet podmínky pro rozvoj infrastruktury, služeb a aktivit pro podporu kvalitního a aktivního trávení volného času, zvýšení aktivity komunit a spolků zapojených do rozvoje území

- **Silná vazba** s opatřením 1.3.1 vzhledem ke shodnému zaměření, neboť turistika a cestovní ruch jsou spojeny s trávením volného času.
- **Středně silná vazba** na opatření 1.2.1, neboť zajištění kvalitního a dostupného bydlení ztraktivňuje území obcí.
- Podobné zaměření v oblasti komunitních a volnočasových aktivit bylo zjištěno u opatření 1.1.1 a 1.2.2, jež dokládají **slabou provázanost**.

1.5.1 Zlepšení kvality a dostupnosti v předškolním vzdělávání a zařízení péče o dítě do 3 let, na úrovni základního, středního a vyššího odborného vzdělávání), zvýšení kvality, účinnosti a relevantnosti systémů vzdělávání

- **Středně silná vazba** na opatření 1.1.1 v rámci inkluze a rovného přístupu ke vzdělávání, na opatření 1.2.1, neboť kvalitní a dostupné školství zvyšuje atraktivitu obcí z hlediska vyhledávání bydlení, na opatření 1.4.1 v rámci podobného zaměření, kdy školy, školky a spolky pořádají různé akce, využívají sportoviště a veřejná odpočinková místa, rozvíjí komunitní aktivity a jejich zázemí.
- **Slabá vazba** byla definována při realizaci preventivních programů, seminářů a vzdělávání složkami IZS, SDH či městské policie v oblasti bezpečnosti ve školkách a školách (1.2.2).

1.5.2 Zlepšení kvality a dostupnosti zájmového, neformálního a celoživotního vzdělávání a učení, volnočasových aktivit

- **Silná vazba** s opatřením 1.4.1 - obě opatření jsou zaměřeny na totožné cílové skupiny, realizují stejné aktivity a mají stejný cíl.
- **Středně silná vazba** na opatření 1.5.1 z důvodu stejného zaměření, realizace podobných a návazných aktivit.
- **Slabá vazba** byla zaznamenána v rovném přístupu ke vzdělávání s opatřením (1.1.1), který je dílčím cílem obou opatření.

1.6.1 Kvalitní a bezpečná doprava

- **Středně silná vazba** na opatření 1.2.1, neboť opatření mají stejné zaměření na občanskou vybavenost, rovněž na opatření 1.2.2 s ohledem na bezpečnost v obcích, která je dána mimo jiné kvalitní a bezpečnou dopravní infrastrukturou.
- Další vazby jsou **slabého charakteru**, ve většině případů se jedná o zajištění kvalitní dopravní infrastruktury a obslužnosti, statické dopravy a využití cyklostezek (1.3.1, 1.5.1 a 1.5.2).

1.7.1 Zvýšení úrovně a kvality zdravotních a sociálních služeb v území

- **Středně silná vazba** na opatření 1.2.1 spočívající ve shodném zaměření na občanskou vybavenost (povedou k rozvoji bydlení) a smart řešení. V oblasti spolupráce, pořádání akcí a vzdělávání v sociálních a zdravotních službách pro širokou veřejnost.
- Sociální a zdravotní služby se **slabě** prolínají s mnoha opatřeními. Jde například o sociální služby, preventivní programy, realizace APK v SVL či pro lidi ohrožené sociálním vyloučením (1.1.1 a 1.1.2). Nebo se může jednat o využití volnočasových a odpočinkových zón k ozdravným účelům, procházkám a ke cvičení (1.4.1). Další je propojení na zdravotní a sociální obory středních škol a jejich absolventy či sociální programy pro rodiny s dětmi (1.5.1) nebo zajištění kvalitní dopravní infrastruktury a obslužnosti, a statické dopravy v sociálních a zdravotních službách (1.6.1), kdy díky kvalitní dopravní infrastruktuře dojde ke zlepšení dostupnosti těchto služeb.

1.7.2 Zvýšení kvality a kapacity pobytových zařízení v sociálních službách, služeb komunitního charakteru a komunitních center

- **Silná vazba** na opatření 1.7.1 z důvodu totožného zaměření a cílových skupin, obě opatření jsou navzájem propojené a jedno bez druhého se prakticky neobejde.
- **Středně silná vazba** vůči opatření 1.4.1 v rámci zaměření, využití volnočasových a odpočinkových zón k ozdravným a jiným účelům, v realizaci dalších aktivit a kroužků v pobytových sociálních službách, komunitních aktivitách typu klub seniorů, volnočasových aktivitách.
- **Slabou provazbu** lze nalézt s opatřením 1.1.2 v realizaci některých sociálních služeb, sociální práci, poradenství, preventivních programech či působení APK. Nachází se v preventivních programech, seminářích a vzdělávání v oblasti bezpečnosti, které realizují SDH, složky IZS či městské policie ve zdravotních a sociálních službách (1.2.2). Osoby v pobytových zařízeních či v komunitních centrech mají své volnočasové aktivity (1.5.2). Pobytová zařízení potřebují ke svému fungování nezbytnou kvalitní dopravní infrastrukturu a obslužnost a dostatečnou statickou dopravu (1.6.1).

1.8.1 Rozvoj spolupráce a partnerství

- Vzhledem ke stejnému zaměření a cílovým skupinám existuje **silná vazba** na opatření 1.4.1, navíc se opatření vzájemně doplňují a navazují na sebe.
- Díky obdobnému zaměření a realizaci shodných aktivit lze spatřovat **středně silnou vazbu** na opatření 1.5.1. a 1.5.2, zejména v oblasti spolupráce, neboť školy, školská a vzdělávací zařízení spolupracují s mnoha subjekty, doplňují a zpestřují výuku různými jinými aktivitami, semináři, navíc zde dochází k propojení obou opatření v rámci MAP. V oblasti spolupráce, pořádání akcí a vzdělávání v soc. a zdr. službách pro širokou veřejnost, dále v meziobecní spolupráci např. formou sdíleného pracovníka a výměně zkušeností je nesporná **středně silná vazba** s opatřením na podporu spolupráce a partnerství (1.8.1).
- Partnerství a spolupráce se **slabě** prolíná různými opatřeními, mezi něž patří turistické atraktivity a cestovní ruch (1.3.1), zdravotnická a sociální zařízení (1.7.2).

2.1.1 Zajištění ochrany životního prostředí investicemi směřujícími k ochraně ovzduší

- **Silná vazba** byla indikována u opatření 1.6.1 a spočívá především v elektromobilitě, udržitelné dopravě, odklonu nákladní dopravy z obcí, v realizaci ochranné zeleně podél komunikací a chodníků proti hluku a vedoucí ke snížení prašnosti.

- Další vazby mají **slabou návaznost**. Pro zajištění ochrany ovzduší je nutné měnit způsoby vytápění bydlení (1.2.1), ale také realizovat opatření ke snížení prašnosti, k čemuž slouží různé aktivity, spolupráce a semináře např. na kotlíkové dotace či sázení zeleně okolo cest (1.8.1).

2.1.2 Zajištění ochrany krajiny formou investic do živé přírody, do nakládání s vodou a půdou

- **Silná vazba** existuje u opatření 2.1.1, neboť jde o stejné zaměření v realizaci aktivit vedoucích ke zlepšení a ochraně životního prostředí.
- Existuje **slabá vazba** v oblasti spolupráce a realizace aktivit vedoucích k ochraně krajiny, čištění přírody, sázení stromů, čištění a budování mokřadů dobrovolníky (1.8.1).

2.1.3 Vzdělávání a osvěta v ŽP (půda, voda, vzduch)

- **Silná vazba** na opatření 2.1.1 a 2.1.2, zaměřují se na realizaci environmentálních aktivit vedoucích k ochraně a zlepšení kvality životního prostředí, dále se navzájem doplňují a vzájemně ovlivňují při realizaci jednotlivých aktivit.
- Z důvodu stejného zaměření na vzdělávání, osvětu, spolupráci a další environmentální aktivity je **středně silná provázanost** na opatření 1.8.1.
- Environmentální aktivity a osvěta jsou realizovány napříč opatřeními a mají na ně **slabý** vliv: ve školství (1.5.1) a v zájmovém, neformálním a celoživotním vzdělávání (1.5.2).

2.2.1 Zajištění ochrany krajiny investicemi do veřejných prostranství, zdevastovaných a nevyužívaných ploch

- **Středně silná vazba** byla shledána u opatření 2.1.2. Obě aktivity mají podobný charakter, realizují projekty zavádějících zelenou i modrou infrastrukturu, sázení zeleně.
- Některé zdevastované či nevyužívané plochy je vhodné využít pro cestovní ruch, což dokládá **slabá vazba** s opatřením 1.3.1. Cílem investic do těchto ploch je zlepšení kvality životního prostředí (2.1.1), a dochází zde i k realizaci environmentálních a vzdělávacích aktivit týkající se těchto prostranství (2.1.3).

3.1.1 Kvalitní a odpovídající technická infrastruktura a odpadové hospodářství

- Toto opatření se prolíná prakticky všemi opatřeními, z nichž **středně silnou vazbu** můžeme vidět zejména s opatřeními 1.4.1, 1.5.1, 1.5.2, 1.7.1, 1.7.2, a to v kvalitním připojení k internetu a telekomunikačním službám, v rozvíjení komunitní energetiky, při zateplování a zavádění obnovitelných zdrojů energie na veřejných budovách, budovách škol a vzdělávacích zařízeních, budovách zdravotnických zařízení či soc. služeb, a při realizaci opatření k cirkulaci vody v nich. Provazba s opatřeními 2.1.1 a 2.1.2 ve stejném zaměření, environmentálních aktivitách a realizací různých projektů (k zamezení plýtvání vodou, v odpadovém hospodářství, aj.). Opatření 2.1.3 realizuje vzdělávání a osvětu v odpadovém hospodářství, v alternativních zdrojích či v řešeních vedoucích k úsporám energií.
- U některých opatření je provázanost spíše **slabší**. Týká se to oblasti zajištění kvalitní občanské vybavenosti internetem, telekomunikačními službami, odpadovým hospodářstvím a zavedením smart řešení (1.2.1). Technická infrastruktura velmi často vede v trase komunikací, ať už chodníků či cest (1.6.1). Podobné zaměření na vzdělávání, spolupráci a osvětu má s opatřením 1.8.1.

3.2.1 Konkurence schopná regionální ekonomika a zlepšení podnikatelského prostředí, přístup k zaměstnání pro všechny obyvatele v území

- **Středně silná vazba** na opatření 1.6.1, neboť podnikatelské subjekty potřebují pro svou činnost dobrou dopravní obslužnost a dopravní infrastrukturu, dále na opatření 1.8.1 spočívající v navazování partnerství, vzdělávacích aktivitách a spoluprací mezi veřejným a soukromým sektorem, napříč odvětvími. V environmentální oblasti navazuje na opatření 2.1.1 ochranou ovzduší a snížením hluku (sázení zeleně, technologie na snížení emisí, apod.), na opatření 2.1.2 realizací environmentálních projektů v soukromém sektoru na ochranu krajiny, zapojováním zaměstnanců do těchto aktivit a dále formou výstavby zelených budov a prostranství. Dále na opatření 2.1.3 formou cílených akcí a vzděláváním firem v environmentální oblasti či realizací environmentálních projektů v soukromém sektoru, a na opatření 2.2.1 ve využívání brownfieldů k podnikání. V oblastech zajištění kvalitní technické infrastruktury pro soukromý sektor, využívání odpadů v podnikání, při využití alternativních zdrojů

energie v podnikatelské činnosti a při realizaci opatření v oblasti energetické účinnosti souvisí s opatřením 3.1.1.

- **Slabá vazba** byla prokázána u opatření 1.3.1 ve vztahu k regionálním výrobkům, tradičním řemeslům a tradicím. Soukromý sektor je navázán na obory středních škol a jejich absolventy, kdy obory by se v čase měly upravovat dle potřeb trhu práce (1.5.1). Soukromý sektor se navzájem ovlivňuje se zdravotnictvím a sociálními službami (1.7.1), a to nejen v soukromém podnikání (specializované soukromé kliniky, soukromá zdravotnická zařízení), v rámci podnikatelů působící v této oblasti, ale také z pohledu možných následků zaměstnání (závodní lékaři, nemoci z povolání, pracovní úrazy).

3.2.2 Konkurenceschopné, rozvinuté a udržitelné zemědělství a lesnictví

- **Silná vazba** na opatření 2.1.2 z důvodu vzájemné propojenosti, zavádění environmentálních přístupů k půdě, živé přírodě i vodě v zemědělství, ve zlepšení struktury zemědělské krajiny, v realizaci protierozních opatření, při řešení PUPFL. V rámci totožně zacíleného opatření 3.2.1 jde zejména o investice do podnikání a zemědělství, tvorbu a využití pracovních míst.
- Z hlediska nutné kvalitní dopravní infrastruktury zajišťující přístup do zaměstnání (cesty, chodníky, parkoviště, cyklostezky), zajištění dobré dopravní obslužnosti a obslužnosti zemědělských a lesnických pozemků je **středně silně** provázáno s opatřením 1.6.1. Subjekty v zemědělství a lesnictví navazují partnerství, realizují vzdělávací aktivity a spolupracují s veřejným a soukromým sektorem, napříč odvětvími (1.8.1). V oblasti nutného zabezpečení technickou infrastrukturou, zpracování odpadů a odpadového hospodářství v zemědělství a lesnictví, využívání alternativních zdrojů energie, zavádění opatření v oblasti energetické účinnosti se prolíná s opatřením 3.1.1.
- **Slabé provazby** s opatřeními 1.3.1, 1.5.1 a 1.7.1 jsou totožné jako v 3.2.1 (viz výše). V zemědělství a lesnictví jsou zaváděny technologie na snížení emisí, využívány ekologičtější stroje anebo dochází k sázení zeleně (2.1.1). Vzdělávání, aktivity a osvěta v oblasti životního prostředí jsou v posledních letech velkým trendem, obzvláště při využití v zemědělství a lesnictví (2.1.3). Opatření je navázáno také na využívání brownfieldů k podnikání v této oblasti (2.2.1).

3.4 POPIS INOVATIVNÍCH RYSŮ STRATEGIE

Podstatou Strategie MAS Bohumínsko je mj. také inovativní přístup a hledání nových řešení. Inovativní přístup můžeme nalézt ve všech oblastech a prioritách SCLLD. Vzhledem k tomu, že byla SCLLD MAS Bohumínska sestavena komunitním způsobem a byla vytvořena samotnými aktéry působícími v zájmovém území, je pro daný region inovativní. Strategie klade důraz na uplatňování inovací tam, kde dávají smysl, přinášejí úspory zdrojů, řeší problémy efektivně a napomáhají zajistit udržitelnost dopadů strategie. Inovativnost strategie také spočívá ve skutečnosti, že MAS Bohumínsko nechápe SCLLD pouze jako zdroj financování, ale také jako proces pro tvorbu nových praktik v souladu s potřebami komunity.

Podporováno bude zapojování co nejširšího partnerství do procesu zavádění inovací, síťování, a to jak horizontálně v rámci místního partnerství MAS Bohumínsko a v rámci krajské sítě MAS, tak na vertikální linii (mezinárodní - národní - krajská - regionální - místní úroveň). Budou rozvíjeny a navazovány kontakty s vysokými školami a středními školami, rozvíjena spolupráce s většími městy v regionu (Karviná, Orlová, Ostrava), s Moravskoslezským krajem i dalšími na inovativních záměrech zainteresovanými subjekty.

Návaznost na Inovační strategii České republiky 2019-2030 je popsána v tabulce níže.

Tabulka 6: Vazba opatření Strategického rámce SCLLD na Inovační strategii ČR 2019–2030

Pilíř Inovační strategie ČR 2030	Opatření Strategického rámce SCLLD	Stručný popis návaznosti
Polytechnické vzdělávání	1.5.1 Zlepšení kvality a dostupnosti v předškolním vzdělávání a zařízení péče o dítě do 3 let, na úrovni základního, středního a vyššího odborného vzdělávání), zvýšení kvality, účinnosti a relevantnosti systémů vzdělávání 1.5.2 Zlepšení kvality a dostupnosti zájmového, neformálního a celoživotního vzdělávání a učení, volnočasových aktivit	Podpora polytechnického vzdělávání, zájmového a celoživotního vzdělávání, a příprava na využívání průlomových technologií. Podpora opatření vedoucích ke zvýšení uplatnitelnosti absolventů na trhu práce, jejich adaptabilita na potřeby trhu práce, zvýšit zapojení zaměstnavatelů a podpora jejich spolupráce.
Digitální stát, výroba a služby	3.1.1 Kvalitní a odpovídající technická infrastruktura a odpadové hospodářství 3.2.1 Konkurenceschopná regionální ekonomika a zlepšení podnikatelského prostředí, přístup k zaměstnání pro všechny obyvatele v území 3.2.2 Konkurenceschopné, rozvinuté a udržitelné zemědělství a lesnictví	Podpora opatření vedoucích ke zvýšení digitálního propojení, rozvoj vysokorychlostních přístupových sítí. Podpora provázanosti online nástrojů mezi veřejnou správou, podniky a občany, zapojení firem do využívání digitálních nástrojů v podnikání.
Chytré investice	3.1.1 Kvalitní a odpovídající technická infrastruktura a odpadové hospodářství 3.2.1 Konkurenceschopná regionální ekonomika a zlepšení podnikatelského prostředí, přístup k zaměstnání pro všechny obyvatele v území 3.2.2 Konkurenceschopné, rozvinuté a udržitelné zemědělství a lesnictví	Podpora podniků formou zavádění pokročilých technologií, digitalizace, elektronizace, automatizace, robotizace. Podpora inovativních projektů s vysokou přidanou hodnotou. Podpora alternativních a obnovitelných zdrojů energie. Podpora opatření vedoucích k opětovnému využití odpadu.
Mobilita a stavební prostředí	1.2.1: Dosažení a zajištění kvalitních podmínek pro život v obci 1.2.2 Zajištění bezpečnosti obyvatel a majetku ve městech a obcích 1.6.1 Kvalitní a bezpečná doprava	Podpora budování sítě dobíjecích stanic, dobudování páteřní sítě dopravní infrastruktury, bezpečnostní řešení v dopravě, podpora udržitelné dopravy, podpora pilotních projektů chytré mobility a chytrých měst, podpora SMART řešení.
Chytrý marketing	1.8.1 Rozvoj spolupráce a partnerství	Podpora a vznik partnerství mezi odvětvími na národní i mezinárodní úrovni.

4 IMPLEMENTAČNÍ ČÁST

4.1 POPIS ŘÍZENÍ VČETNĚ ŘÍDICÍ A REALIZAČNÍ STRUKTURY MAS

Místní akční skupina Bohumínsko, z.s. je zapsaným spolkem ve spolkovém rejstříku vedeným Krajským soudem v Ostravě, spis.značka L 14007. MAS je nositelem Strategie komunitně vedeného místního rozvoje a od roku 2012 napomáhá rozvoji Bohumínska.

MAS Bohumínsko představuje otevřené dobrovolné partnerství fyzických a právnických osob (členů), které hájí veřejné a soukromé socioekonomické zájmy a které působí na území města a obcí, které vyslovily souhlas s realizací SCLLD 21+ MAS Bohumínsko na svém území.

Účelem spolku je sdružovat partnery a vytvářet podmínky pro rozvoj regionu, zlepšování kvality života, zvýšení ekonomické prosperity a trvale udržitelný rozvoj území při maximálním využití potenciálu místních lidských a přírodních zdrojů.

Posláním MAS Bohumínsko je podporovat kulturní, společenský, sociální a ekonomický rozvoj Bohumínska při využití vnitřních lidských, přírodních a ekonomických potenciálů tohoto průmyslového i venkovského regionu a na principu vytváření partnerství mezi subjekty veřejného a soukromého sektoru včetně neziskového, rozvíjet vytvořené institucionalizované místní partnerství veřejného a soukromého sektoru při dodržování zásad transparentnosti a nediskriminace.

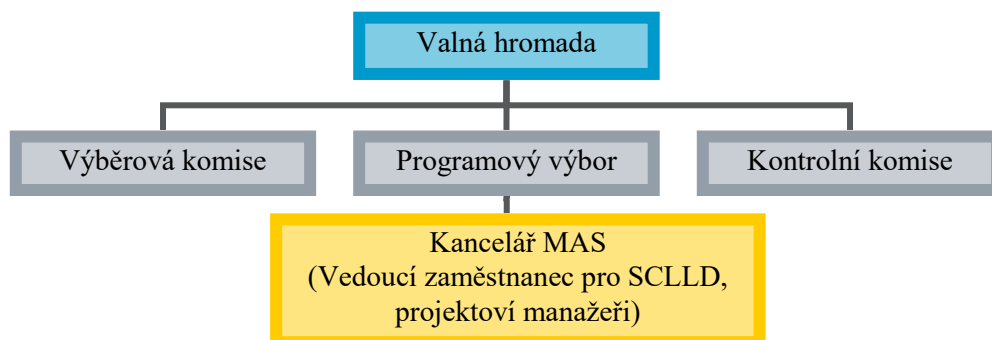
MAS se při své činnosti řídí stanovami. Způsob řízení MAS Bohumínsko je dán kompetencemi jednotlivých povinných orgánů. Kompetence povinných orgánů MAS, jejich úkoly, povinnosti a odpovědnosti ve vztahu k SCLLD jsou dány zejména stanovami MAS, které schvaluje valná hromada a dále statuty a jednacími řády jednotlivých povinných orgánů. Přehledná struktura orgánů MAS, zápisy z jednání a statuty a jednací řády jsou k uvedeny na webových stránkách MAS <https://www.mas-bohuminsko.cz/>.

Orgány MAS:

- Valná hromada – nejvyšší orgán MAS
- Programový výbor – rozhodovací a statutární orgán MAS
- Výběrová komise – výběrový orgán MAS
- Kontrolní komise – kontrolní orgán MAS

Organizační strukturu MAS tvoří povinné orgány. Valná hromada je nejvyšším orgánem tvořeným všemi partnery MAS. Aktuální seznam partnerů (členů) je uveden na webových stránkách MAS <https://www.mas-bohuminsko.cz/informace/partneri-mas/15>. Programový výbor je kolektivním rozhodovacím orgánem. Jeho členové jsou voleni z řad členů MAS Bohumínsko, přičemž členové výboru zastupující veřejný sektor ani žádná ze zájmových skupin nesmí představovat více než 49 % hlasovacích práv ve výboru. Předseda nebo místopředseda programového výboru zastupují spolek navenek. Kontrolní komise působí jako kontrolní a monitorovací orgán a výběrová komise jako výběrový orgán. Součástí organizační struktury je kancelář MAS, kterou vede Manažer MAS, jenž je zároveň vedoucím zaměstnancem pro realizaci SCLLD, a jejíž součástí jsou projektoví manažeři. Kancelář je výkonnou a administrativní jednotkou MAS a sídlí v Bohumíně. Aktuální seznam zaměstnanců a kontakty jsou uvedeny na webových stránkách MAS <https://www.mas-bohuminsko.cz/kontakty>.

Obrázek 7: Organizační schéma MAS



Zdroj: vlastní zpracování

4.2 POPIS ANIMAČNÍCH AKTIVIT

Animační aktivity představují všechny činnosti MAS Bohumínsko, které přispívají k realizaci strategie komunitně vedeného místního rozvoje (mimo administraci projektů konečných žadatelů/příjemců), k naplňování stanovených činností v rámci Strategie, a tedy k rozvoji území MAS, ale i ke vzájemné spolupráci a plánování aktivit napříč územím a mezi sektory.

MAS vystupuje jako iniciátor rozvoje venkova, snaží se působit a podněcovat k činnosti místní aktéry a povzbudit je k zapojení do realizace místní strategie, zapojit co největší počet subjektů do rozvoje daného regionu, posilovat absorpční kapacitu území, propojovat různé aktéry v území, komunikovat, síťovat, vytvářet různá partnerství. Vše dle principů dodržování metody LEADER.

MAS Bohumínsko se dlouhodobě věnuje intenzivní animační činnosti ve svém území. MAS při svých aktivitách vychází z velmi dobré znalosti území. Za dobu trvání své činnosti si již MAS vytvořila mnohačetnou síť kontaktů, navázala vazby s obcemi v území působnosti, s podnikatelskými subjekty, zemědělci, neziskovými organizacemi, spolky, školami a školskými subjekty, veřejností a dalšími. Tyto znalosti území a kontakty přispívají k efektivnímu šíření informací.

Animační aktivity MAS Bohumínsko spočívají zejména v níže uvedených činnostech:

- Koordinace aktivit místních aktérů, setkávání se s aktéry v území, mapování rozvojových záměrů obcí a dalších významných aktérů v území, vyhledávání, iniciace a podpora v rozvíjení projektových záměrů, vedení databáze kontaktů, podpora využití místních zdrojů, podpora při realizaci projektů.
- Snaha zvýšit schopnost subjektů z území získat dotační zdroje a úspěšně realizovat projekty.
- Konzultace a informační podpora při tvorbě projektových záměrů (zejména ve vztahu k naplňování akčního plánu SCLLD).
- Vzdělávání, osvěta, informování - vzdělávací akce pro potenciální žadatele, pořádání školení a seminářů souvisejících s realizací Strategie, vzdělávání konečných příjemců, individuální konzultace k projektovým záměrům, informační schůzky, poskytnutí doporučení na další experty.
- Šíření povědomí o chytrých řešeních v území, aktivity sloužící k propojení aktérů rozvoje v území (aktivity pro tvorbu/zvýšení sociálního kapitálu).
- Osvojování příkladů dobré praxe, přenos znalostí a výměna zkušeností s dalšími subjekty z územní působnosti MAS např. prostřednictvím workshopů, besed, seminářů a jiných aktivit, realizace facilitovaných jednání a setkání, prezentace úspěšných projektů.
- Členové MAS jsou průběžně informováni o připravovaných a realizovaných výzvách MAS a dotačních možnostech z jednotlivých operačních programů a také o realizaci SCLLD, stejně tak jako další potenciální žadatelé z území. MAS se snaží rozvíjet území také v rámci opatření, které nelze realizovat z výzev MAS – informování o dalších možnostech financování, nebo projektů, kde MAS nemá dostatečnou alokaci ve svých opatření CLLD.
- K nastavení procesů a usnadnění výměny informací mezi zúčastněnými stranami je využívána komunikace mezi kanceláří MAS a partnery MAS, komunikace mezi partnery navzájem a komunikace zástupců partnerů, členů orgánů MAS s širokou veřejností, zasílání informací zájemcům, apod.
- Realizace vlastních projektových záměrů zaměřených na vzdělávání – MAS je nositelem projektu místního akčního plánu vzdělávání na území (MAP ORP Bohumín), spolupracuje se školami a školskými zařízeními, spolupracuje s nositeli MAP na území obcí MAS, pořádá vzdělávací akce, prohlubování již fungujícího partnerství formou společného plánování, sdílení aktivit, plánováním partnerských aktivit a vyhodnocováním přínosů spolupráce.
- Důležitou činností je přenos znalostí a zkušeností mimo region, MAS má navázány komunikační vazby na ostatní MAS v Moravskoslezském kraji, také na MAS v rámci ČR nebo další organizace.
- Prezentování činnosti MAS a přínosů CLLD.

Mezi hlavní komunikační prostředky ze strany MAS patří zejména internetové stránky www.mas-bohuminsko.cz, které jsou pravidelně aktualizovány. Představují hlavní zdroj informací pro obyvatele regionu a obsahují veškeré informace důležité pro potenciální žadatele o dotace, pro veřejnost a různé skupiny místních aktérů. Důležitým komunikačním prostředkem jsou také facebookové stránky MAS <https://www.facebook.com/MASBohuminsko>. Velký důraz je kladen na osobní přístup, tedy emailové a

telefonické konzultace. Dále místní a regionální periodika (zpravodaje obcí), webové stránky členských obcí a dalších partnerů v území, příp. regionální televize, dílčí propagační a informační materiály, apod. Na propagaci se podílí také žadatelé úspěšných projektů MAS. K efektivnímu šíření informací ze strany MAS do území a také získávání informací z území směrem k MAS dochází taktéž díky pravidelným jednáním orgánů MAS, popřípadě dotazníkovým šetřením v území.

4.3 POPIS SPOLUPRÁCE MEZI MAS NA NÁRODNÍ A MEZINÁRODNÍ ÚROVNI A PŘESHraniČNÍ SPOLUPRÁCE

MAS je otevřena spolupráci, je připravena pokračovat a prohlubovat stávající úspěšná partnerství a rovněž navazovat nová partnerství. Partnery v rámci společných témat bude aktivně vyhledávat na národní, případně na mezinárodní úrovni. Spolupráce s partnery je jednou z činností, která přispívá k naplňování poslání MAS.

MAS Bohumínsko je členem Krajského sdružení Národní sítě Místních akčních skupin Moravskoslezského kraje (KS NS MAS), která je tvořena 12 místními akčními skupinami z Moravskoslezského kraje. V rámci jednání, která se konají několikrát do roka, dochází k výměně zkušeností, sdílení příkladů dobré praxe, přenosu znalostí, spolupráci při řešení problémů, konání zajímavých akcí nebo o informování o inspirativních projektech. MAS se účastní také valných hromad Národní sítě MAS ČR (zpravidla min. jednou ročně), jejímž je členem, kde dochází k navazování spolupráce a výměně zkušeností s ostatními MAS z ČR. MAS je otevřená realizaci zajímavých projektů ve spolupráci s Krajským sdružením MAS, s některou MAS z Moravskoslezského kraje nebo s jinou MAS na území ČR.

Dalšími důležitými územními aktéry, se kterými nadále předpokládáme různou míru spolupráce za účelem zvyšování sociálního kapitálu, jsou neziskové organizace, školy, školská zřízení a další vzdělávací instituce, orgány státní správy, Moravskoslezský kraj nebo další regionální organizace.

Vzhledem k blízkosti území MAS k Polské republice je přirozená podobnost místních problémů a potřeb, proto je MAS Bohumínsko otevřená přeshraniční spolupráci s polskými partnery. MAS se v budoucnu nebrání také spolupráci na mezinárodní úrovni.

4.4 POPIS MONITORINGU A EVALUACE STRATEGIE

MAS Bohumínsko bude provádět monitorovací a evaluační činnosti v souladu s metodickým pokynem pro využití integrovaných nástrojů a regionálních akčních plánů v programovém období 2021–2027 a v souladu s doplňujícími metodickými instrukcemi Ministerstva pro místní rozvoj, odboru regionální politiky.

Pro sledování a vyhodnocování plnění jednotlivých opatření/fiche Akčního plánu budou ze strany jednotlivých ŘO stanoveny povinné indikátory z Národního číselníku indikátorů (NČI). Hodnoty těchto indikátorů budou sledovány v monitorovacím systému.

Dle Stanov MAS Bohumínsko je za monitoring a hodnocení SCLLD zodpovědná Kontrolní komise (zpracovává a předkládá ke schválení rozhodovacímu orgánu indikátorový a evaluační plán SCLLD). Kontrolní komise v rámci své činnosti provádí ověření souladu projektů se SCLLD, s plněním pravidel způsobilosti. Kontroluje metodiku způsobu výběru projektů MAS a její dodržování. Podílí se na hodnocení úspěšnosti projektů konečných žadatelů k naplňování jednotlivých cílů SCLLD a podílí se též na hodnocení úspěšnosti dosahování stanovených strategických a specifických cílů v průběhu realizace SCLLD. Monitoring zajišťují pracovníci kanceláře MAS, kteří připravují pro Kontrolní komisi potřebné podklady. Tento monitoring je sledován v monitorovací tabulce, která slouží ke sledování průběžného plnění nastavených indikátorů.

MAS má zpracován Indikátorový a evaluační plán. Indikátorový plán bude obsahovat aktuální seznam a popis indikátorů, jejichž prostřednictvím MAS sleduje plnění SCLLD a jejichž prostřednictvím je monitorováno naplňování nastavených hodnot indikátorů SCLLD. Jednotlivé indikátory budou sledovány průběžným šetřením za celé území MAS Bohumínsko (jejich hodnota bude sledována jednou ročně k 31. prosinci daného roku). Evaluační plán určuje postupy, četnost a podrobnost hodnocení SCLLD. Představuje zpracování informací získaných v rámci monitoringu, které jsou následně Kontrolní komisí

doporučeny ke zlepšení efektivnosti procesu naplňování jednotlivých opatření. Zpracování všech evaluačních výstupů musí respektovat principy a standardy evaluací, pravidla pro sdílení informací.

Součástí evaluace je i výroční zpráva, která informuje veřejnost o činnosti MAS a realizaci SCLLD. Výroční zprávu projednává Kontrolní komise a schvaluje ji Valná hromada.

4.4.1 INDIKÁTORY NA ÚROVNI STRATEGICKÝCH CÍLŮ STRATEGICKÉHO RÁMCE SCLLD

MAS Bohumínsko bude sledovat naplňování indikátorů na úrovni strategických cílů Strategického rámce SCLLD. Pro každý indikátor byla zvolena výchozí hodnota, cílová hodnota a měrná jednotka. Indikátory budou sledovány prostřednictvím statistických dat a vlastním šetřením.

Tabulka 7: Indikátory na úrovni strategických cílů SCLLD

Strategický cíl	Indikátor	Měrná jednotka	Výchozí hodnota (datum)	Cílová hodnota (31. 12. 2027)
Strategický cíl 1 Společnost – zvyšování kvality života v území, rozvoj obcí	Saldo migrace na území MAS	Rozdíl mezi počtem přistěhovalých a vystěhovalých osob	60 (k 31.12.2019)	60 (minimálně se hodnota v území nesníží)
	Počet obyvatel v území MAS	Počet osob	51.416 (k 31.12.2019)	51.416 (minimálně se hodnota nesníží, díky podpoře bydlení, zlepšování podmínek pro život v obcích)
	Přírůstek obyvatel v území MAS	Rozdíl mezi součtem narození + přistěhovalí a součtem zemřelí + vystěhovalí	-46 (k 31.12.2019)	10 (predikce kladné hodnoty)
	Počet uchazečů o zaměstnání v evidenci ÚP celkem	Počet uchazečů	1.542 (k 31.12.2019)	1.542 (negativně působí útlum těžby a koronavirová krize, snaha je minimálně nezvyšovat počet uchazečů)
	Počet uchazečů o zaměstnání v evidenci nad 24 měsíců celkem	Počet uchazečů	334 (k 31.12.2019)	300 (intervence by měly pomoci snížit hodnotu tohoto ukazatele)
	RES - subjekty v CZ-NACE- Q Zdravotní a sociální péče	Počet subjektů	86 (k 31.12.2019)	86 (snaha minimálně zachovat stávající subjekty zdravotní a sociální péče)
	Zachování počtu školských zařízení v území (ZŠ, MŠ, SŠ, ZUŠ a DDM)	Počet školských zařízení - dle RED-IZO	27 (k 31.12.2020)	27
	Počet podpořených projektů (přes MAS)	Počet projektů	0 (k 31.12.2020)	15
Strategický cíl 2 Ochrana, zvyšování kvality a udržitelné životního prostředí	Koeficient ekologické stability krajiny (KES)	Bezrozměrná veličina	0,4905 (k 31.12.2019)	0,4905 (snaha minimálně nesnižovat KES, predikce drobného zvýšení)
	Zemědělská půda	Hektar	7.453 (k 31.12.2019)	7.453 (cílem je minimálně zachovat v území zemědělskou půdu a

Strategický cíl	Indikátor	Měrná jednotka	Výchozí hodnota (datum)	Cílová hodnota (31. 12. 2027)
				zemědělství na stávající úrovni)
	Lesní pozemky	Hektar	1.405 (k 31.12.2019)	1.405 (cílem je minimálně zachovat lesní pozemky a lesnictví na stávající úrovni)
	Emise tuhých znečišťujících látek v ovzduší celkem (REZZO 1 – 4)	Tuna	5.945 (tun celkem za Moravskoslezský kraj v roce 2018, data za nižší územní jednotky nejsou k dispozici)	5.800 (díky zeleným a modrým investicím by mohlo docházet k poklesu)
Strategický cíl 3 Konkurenceschopná regionální ekonomika, hospodářství	Počet aktivních podnikatelských subjektů na 1000 obyvatel	Počet aktivních podnikatelských subjektů	88 (k 31.12.2019)	95 (podpora zvyšování konkurenceschopnosti podniků v území)
	Počet podpořených podnikatelských subjektů vč. podnikatelů v zemědělství a lesnictví (přes MAS)	Počet PO/OSVČ	0 (k 31.12.2020)	15
	Výtěžnosti tříděných odpadů bez kovů na 1 obyvatele MAS	Tříděný odpad celkem bez kovů v kg na obyvatele	43,57 (k 31.12.2020)	50 (pokračování v narůstajícím trendu výtěžnosti tříděných odpadů)
	RES - subjekty v CZ-NACE- A Zemědělství, lesnictví, rybářství	Počet subjektů	187 (k 31.12.2019)	200 (cílem je navýšit počet subjektů v zemědělství a lesnictví na území MAS)

5 POVINNÁ PŘÍLOHA – ČESTNÉ PROHLÁŠENÍ

Čestně prohlašuji, že údaje a informace uvedené v žádosti o podporu strategie Komunitně vedeného místního rozvoje pro období 2021–2027 (Koncepční část) jsou pravdivé. Rovněž čestně prohlašuji, že údaje uvedené v žádosti o podporu strategie Komunitně vedeného místního rozvoje pro období 2021–2027 (Koncepční část) jsou shodné s údaji poskytnutými v rámci procesu kontroly dodržování standardů MAS.

V Bohumíně dne

Ing. Lumír Macura
Předseda Programového výboru
Místní akční skupina Bohumínsko, z.s.