







**LEGENDA:**

-  **POZICE KONTEJNERŮ**  
pro 5 kontejnerů, 4x5 m<sup>3</sup> a 1x3 m<sup>3</sup>
-  **ZPEVNĚNÁ PLOCHA**  
betonová dlažba tl. 100mm – 8m<sup>2</sup>
-  **katastrální hranice**
-  **bříza**
-  zastavěná plocha
-  komunikace(zpevněná plocha)
-  veřejná zeleň
-  **pozice vozu pro vývoz**

**LEGENDA SITÍ**

-  **PODZEMNÍ VEDENÍ VN**
-  **PODZEMNÍ VEDENÍ NN**
-  stávající kanalizace
-  stávající plynovod
-  cetin
-  stávající podzemní vedení VO

PROJEKTANT O. SVOBODA	VYPRACOVAL O. SVOBODA	KONTROLOVAL ...	AUTORIZACE PD ...	<b>svobodaprojekt</b> projekční kancelář
INVESTOR	Město Roudnice nad Labem, IČO:00264334 Karlovo náměstí 21, 41301 Roudnice nad Labem			
NÁZEV AKCE: VÝSTAVBA POLOZAPUŠTĚNÝCH KONTEJNERŮ PRO město Roudnice nad Labem při tř. T. G. Masaryka				+420 736 535 477 svobodaprojekt@seznam.cz
MÍSTO	: k.ú. Roudnice nad Labem, ( za zimním stadionem) č.par. 1672/1			DRUH DOKUM. ÚZEMNÍ SOUHLAS
ČÁST	: C. Situační výkresy			POČET FORM. 2A4
NÁZEV VÝKRESU : CELKOVÝ SITUAČNÍ VÝKRES STAVBY				DATUM 11/2023
				MĚŘÍTKO 1:300
		Č. PARÉ	ČÁST	Č. VÝKR.
		C	C	2