



# ZDRAVÉ MĚSTO ŠTĚTÍ

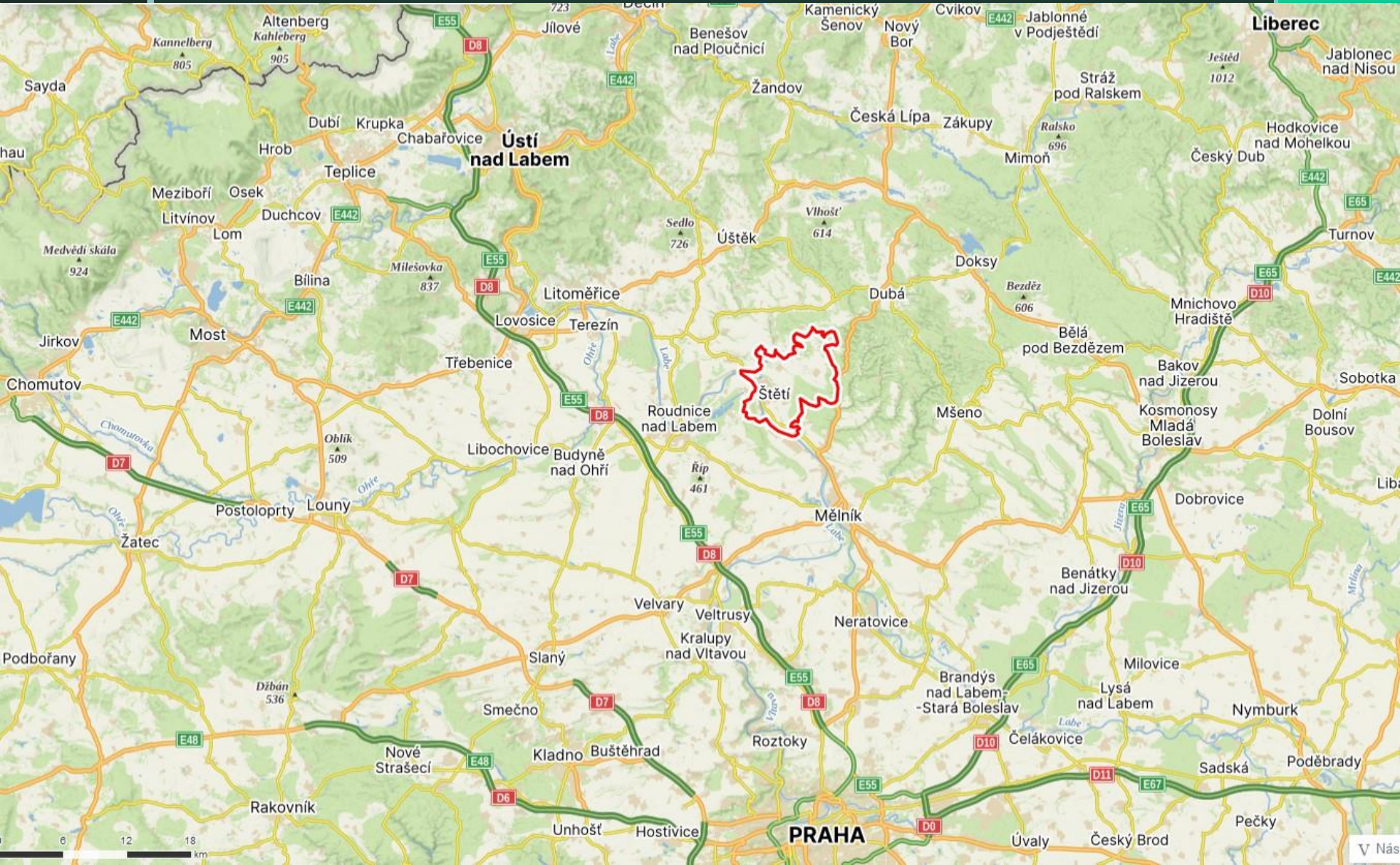


## Práce s daty



6. listopad 2024  
PŠZM Kopřivnice

# ...na kraji krajů... ...přesto ve středu...





# ▸ Vybraná data o Štětí

- město a 9 místních částí (vesnic)
- téměř 9 tisíc obyvatel, cca 54 km<sup>2</sup>
- Ústecký kraj, okres Litoměřice
  - součást bývalých Sudet
- pověřený obecní úřad („dvojka“)
- symboly: papírny, zápach, drogy
  - člen NSZM ČR od r. 2003





# Štětí z nadhledu

An aerial photograph of the town of Štětí, showing a dense residential area with multi-story apartment blocks, a large industrial complex with several tall chimneys, and surrounding agricultural fields. A river is visible on the left side of the town.

...Štětí s nadhledem...



# ▸ Potřeba strategického plánování a řízení

= pragmatická snaha, jak s omezenými finančními zdroji dosáhnout co největších efektů (zlepšení) v co nejkratším čase

**DATA** – srozumitelná a věrohodná

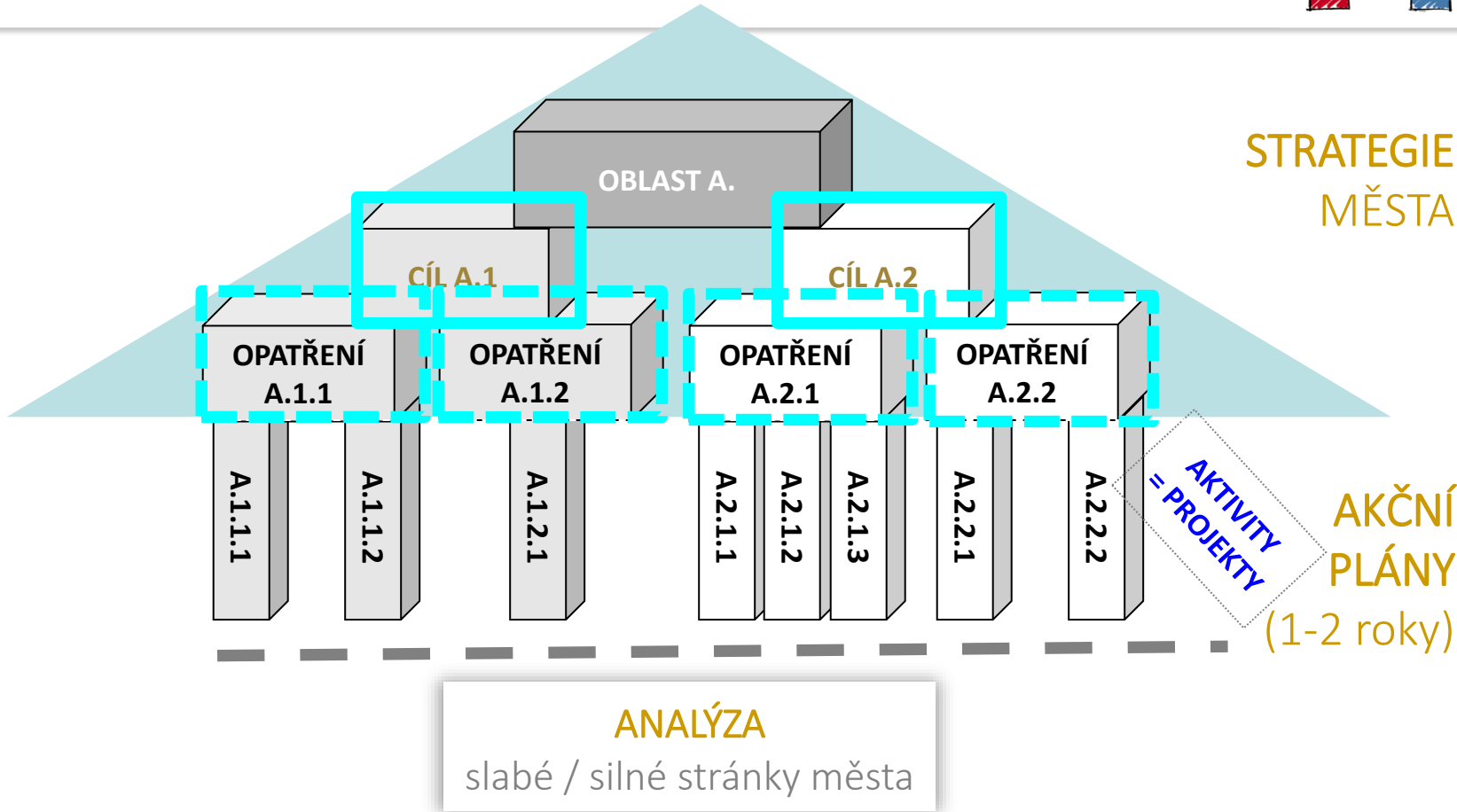
- pomáhají lépe komunikovat cíle
- slouží k průběžné kontrole projektů



ZDRAVÉ MĚSTO  
ŠTĚTÍ



# Strategický dokument - „logický rámec“





# Náhled na veřejně dostupnou část

Štětí

Info Ke stažení **Zobrazení dokumentu** Finance Odpovědnost Vazby Téma

**Struktura** Detailní Tabulkové Sloupcové Schéma

## Strategický plán rozvoje města Štětí do r. 2024 [akt. 2021]

### - 1. Kvalitní veřejný prostor / Technická infrastruktura a majetek města

#### 1.1 SÍDLIŠTĚ A VEŘEJNÁ PROSTRANSTVÍ

##### 1.1.1 Revitalizace sídlišť a veřejných prostranství ve městě

1.1.1.1 Revitalizace sídlišť a parterů ulic Jiráskova, Školní, Alšova a Mánesova - revitalizace zeleně vč. využití dešťové vody +

1.1.1.2 Projekt regenerace sídliště (v souladu s podmínkami Ministerstva pro místní rozvoj) +

##### 1.1.2 Revitalizace návsi a veřejných prostranství v místních částech

1.1.2.1 Revitalizace návsi Brocno včetně vybudování retenční nádrže (rybníčku) +

1.1.2.2 Revitalizace návsi Počeplice +

1.1.2.3 Revitalizace návsi Radouň včetně obnovy rybníčku +

#### 1.2 INFRASTRUKTURA A SLUŽBY V MÍSTNÍCH ČÁSTECH

##### 1.2.1 Dopravní komunikace v místních částech

# „Rozkliknutí“ podrobnějších info.

## - 4. Doprava / Bydlení

### 4.1 KOMUNIKACE, CHODNÍKY A PARKOVÁNÍ

#### 4.1.1 Budování a údržba komunikací a chodníků, systém parkování

##### 4.1.1.1 Místní komunikace nad tratí (nad nádražím Štětí) spojující oba přejezdy - bezpečnost

*Odpovědnost:* [Krejzová Ivana](#)

*Roky realizace:* 2025, 2024

*Náměty / Záměry:*

Zpevnění a zprůjezdnění komunikace pro OA, cyklisty, chodce

##### Nový sjezd na labské nábřeží ze silnice č. 261 (z prostoru za zahrádkami)

*Odpovědnost:* [Krejzová Ivana](#)

*Roky realizace:* 2026, 2025, 2024

*Náměty / Záměry:*

ZM 10/2023 schválilo zařazení tohoto záměru.

##### 4.1.1.2 Místní propojovací komunikace z ulice Ostrovní na silnici č. II/261

*Odpovědnost:* [Krejzová Ivana](#)

*Roky realizace:* 2026, 2025, 2024

*Náměty / Záměry:*

Místní propojovací komunikace z ulice Ostrovní na silnici č. II/261 (za krytem CO)

##### 4.1.1.3 Rekonstrukce ulice Stračenská (od ulice Obchodní k obchvatu)

*Odpovědnost:* [Krejzová Ivana](#)

*Roky realizace:* 2024, 2023, 2022

*Náměty / Záměry:*

Výbudování nového chodníku ve Stračenské ulici včetně nasvětlených přechodů pro chodce. Projekt chodníku byl koncem roku 2021 zapracován do projektu akce " Rekonstrukce ulice Stračenská", který řeší celý uliční profil. V roce 2023 bude zažádáno o dotaci ve výši 10 mil. Kč. V současné době je vybrán zhotovitel, v měsíci září by měla být podepsána smlouva o dílo a předáno staveniště.

*Příloha:* [b-souhrnna-technicka-zprava.pdf](#) [404.8 kB, pdf]



# Strategie rozvoje vyjádřená v Kč

ŠTĚTÍ

Portál člena

Galerie projektů

Dobrá Praxe

Videa

Strategické dokumenty

Komunitní plány - 10P

## Štětí



Info



Ke stažení



Zobrazení dokumentu



Finance



Odpovědnost



Vazby



Téma

## Strategický plán rozvoje města Štětí do r. 2024 [akt. 2021]

Zobrazit jen finance

	částka	jed.
1.1.1.1 Revitalizace sídlišť a parterů ulic Jiráskova, Školní, Alšova a Mánesova - revitalizace zeleně vč. využití dešťové vody	5000000	
1.1.2.1 Revitalizace návsi Brocno včetně vybudování retenční nádrže (rybníčku)	6000000	
1.1.2.2 Revitalizace návsi Počeplice	4000000	
1.1.2.3 Revitalizace návsi Radouň včetně obnovy rybníčku	6000000	
1.2.1.1 Obnova a údržba sítě polních a lesních cest vč. vlastnického vypořádání - hlavní trasy	2000000	
1.2.1.2 Most nad železniční tratí za Peluncem (vazba na cestovní ruch)	0	
1.2.1.3 Bezpečné přechody na obcích (zejm. Radouň apod.)	3000000	
1.2.1.4 Soubor opatření ke zvýšení bezpečnosti silničního provozu v místní části Radouň	100000	
1.2.1.5 Zpomalovací semafor a bezpečný přechod pro chodce k autobusové zastávce v Hněvicích	500000	
1.2.1.6 Obnova komunikací v místních částech	5000000	
1.2.1.7 Obnova a údržba sítě polních a lesních cest vč. vlastnického vypořádání - vedlejší trasy	5000000	



# Co jsou také DATA?

- kvalitativní popis (informace)
- kvantitativní údaje / jejich změna
- objektivně měřitelné hodnoty
- subjektivně zjištěná fakta (ankety)
- zachycení reality k určitému datu
- mapování trendů v čase
- hledání společného jmenovatele

**= PENÍZE / FINANCE**



# Monitoring i plánování

MÁM DOTAZ

VAŠE SLUŽBY - VYBÍREJTE

INFORMACE

ÚVOD

Návod DTP

Kontaktní údaje

ČLENOVÉ - INSPIRACE [1] »

VZDĚLÁVÁNÍ [2] »

DOBRÁ PRAXE [3] »

PARTICIPACE [4] »

DATA/INDIKÁTORY [5] »

PROJEKTY [6] «

Váš ZÁSObNÍK PROJEKTŮ / AP

GALERIE PROJEKTŮ - veřejný web

Skupiny projektů - nastavení

Skupiny projektů - přehled hodnocení

Projekty - nastavení

Sestava: Strategie - projekty

Návod k zásobníku projektů

STRATEGIE [7] »

ONLINE NÁSTROJE [8] »

ODKAZY »

## Štětí

### Zásobník projektů / Akční plány / Skupiny projektů

AKTUALITY A VYSVĚTLIVKY: » Jaké jsou novinky v Zásobníku?... +

Zásobník projektů/AP MIMO SP NEROZPRACOVANÉ ~vše~

Zobrazení: Akční plány Monitoring Investice Opravy/rekonstrukce Jiný typ Průběh

Rok: všechny roky za roky: 2018 2019 2020 2021 2022 2023 2024 2025 2026 2027 2028

Zobrazit stádium: 1. Námět 2. Schválený záměr 3. Schválená fiše s dokumentací 5. Projekt probíhá 6. Projekt ukončen (sledován)

Zobrazit jen mé projekty  Zobrazit jen projekty z Galerie projektů  Zobrazit jen projekty s dotacemi




























+ NOVÝ PROJEKT

### Akční plán 2023, 2024, 2025

Obrázek	Cíl	!	Stav	Název projektu	Stádium přípravy projektu	Typ projektu	Garant	Předpokládaný celkový rozpočet [Kč]	2023 [Kč]	2023 Rozpočet města [Kč]
	1.1 Sídlíště a veřejná prostranství	A	●	Revitalizace návsí Radouň včetně obnovy rybníčku	1. Námět	oprava/rekonstrukce	Krejzová Ivana	6 000 000		
	1.1 Sídlíště a veřejná prostranství	A	●	Revitalizace návsí Brocno včetně vybudování retenční nádrže (rybníčku)	1. Námět	oprava/rekonstrukce	Krejzová Ivana	6 000 000		



# Hospodaření, rozpočet i rozpočtový výhled

Obrázek	Cíl	!	Stav	Název projektu	Stádium přípravy projektu	Typ projektu	Garant	Předpokládaný celkový rozpočet [Kč]	2023 [Kč]	2023 Rozpočet města [Kč]	2023 Dotační zdroje [Kč]	2024 [Kč]	2024 Rozpočet města [Kč]	2024 Dotační zdroje [Kč]	Roky realizace	Skupiny projektů	Podrobnosti
	3.3 Odpadní vody	A	●	Odkanalizování obce Počeplice - nová ČOV na Labi	5. Projekt probíhá	nová investice	Tydrichová Monika	40 000 000	79 860	79 860		85 126 130	126 130	85 000 000	2010, 2013-2024	Zásobník/AP	  
	3.3 Odpadní vody	A	●	Odkanalizování obce Stračí - napojení na kanalizační síť Štětí	5. Projekt probíhá	nová investice	Tydrichová Monika	30 000 000	79 860	79 860		126 130	126 130		2010, 2013-2024	Zásobník/AP	  
	3.3 Odpadní vody	A	●	Odkanalizování obcí Brocno, Chcebuz a Radouň - nová ČOV na Obrtce	5. Projekt probíhá	nová investice	Tydrichová Monika	160 000 000	254 239 580	239 580	254 000 000	114 740	114 740		2010, 2013-2024	Zásobník/AP	  
	3.3 Odpadní vody	A	●	Odkanalizování ulice U Cementárny - napojení na kanalizační síť Štětí	6. Projekt ukončen (sledována udržitelnost)	nová investice	Tydrichová Monika	16 000 000							2020-2024	Zásobník/AP	  
	3.4 Ekologická stabilita a krajina	A	●	Asanace rozsáhlých černých skládek v krajině - zejm. katastr obce Brocno	1. Námět	nová investice	Krejzová Ivana	500 000							2023-2028	Zásobník/AP	  
	3.4 Ekologická stabilita a krajina	A	●	Posílení ekologické stability přírody a krajiny v CHKO Kokořínsko	6. Projekt ukončen (sledována udržitelnost)	nová investice	Krejzová Ivana	3 000 000							2019-2023	Zásobník/AP	  
	3.5 Problematická území a stavby	A	●	Hřbitovní zeď a hrobka na hřbitově na Chcebuzi (kulturní památka)	5. Projekt probíhá	oprava/rekonstrukce	Kulhánek Radek	1 500 000							2022-2024	Zásobník/AP	  

# Projekt – průřez časem

Vazba na cíl Strategie rozvoje města

3.3  
Odpadní vody3.1  
Odvádění a likvidace odp...

## ROZPOČET [KČ]

Celkem	160 000 000
2010	36 000 (Rozpočet města) <i>studie</i>
2013	63 890 (Rozpočet města) <i>poradenství v oblasti zadávacího řízení, podíl nákladů na připojení odběrného místa el. energie</i>
2014	358 518 (Rozpočet města) <i>správní poplatek, projektová dokumentace pro územní řízení</i>
2015	27 517 (Rozpočet města) <i>geodetické doměření, přírodovědný inventarizační průzkum</i>
2018	58 872 (Rozpočet města) <i>zajištění vydání územního rozhodnutí, poplatek za užívání budoucích služebních pozemků</i>
2019	1 327 128 (Rozpočet města) <i>organizace zadávacího řízení, projektová dokumentace pro stavební povolení</i>
2020	36 300 (Rozpočet města) <i>zpracování žádostí o dotaci</i>
2021	137 791 (Rozpočet města) <i>plán BOZP, rozbor asfaltových směsí, připojení ČOV a ČS k distribuční soustavě</i>
2022	1 484 516 (Rozpočet města) <i>projektová dokumentace, dotační činnost</i>
2023	239 580 (Rozpočet města) <i>projektová dokumentace, dotační činnost</i>
2023	254 000 000 (Dotační zdroje) <i>realizace (částečně z rozpočtu, částečně z dotace)</i>
2024	114 740 (Rozpočet města) <i>Projektová činnost dle SoD</i>

# Co potřebujeme jako manažeři na komunální úrovni?

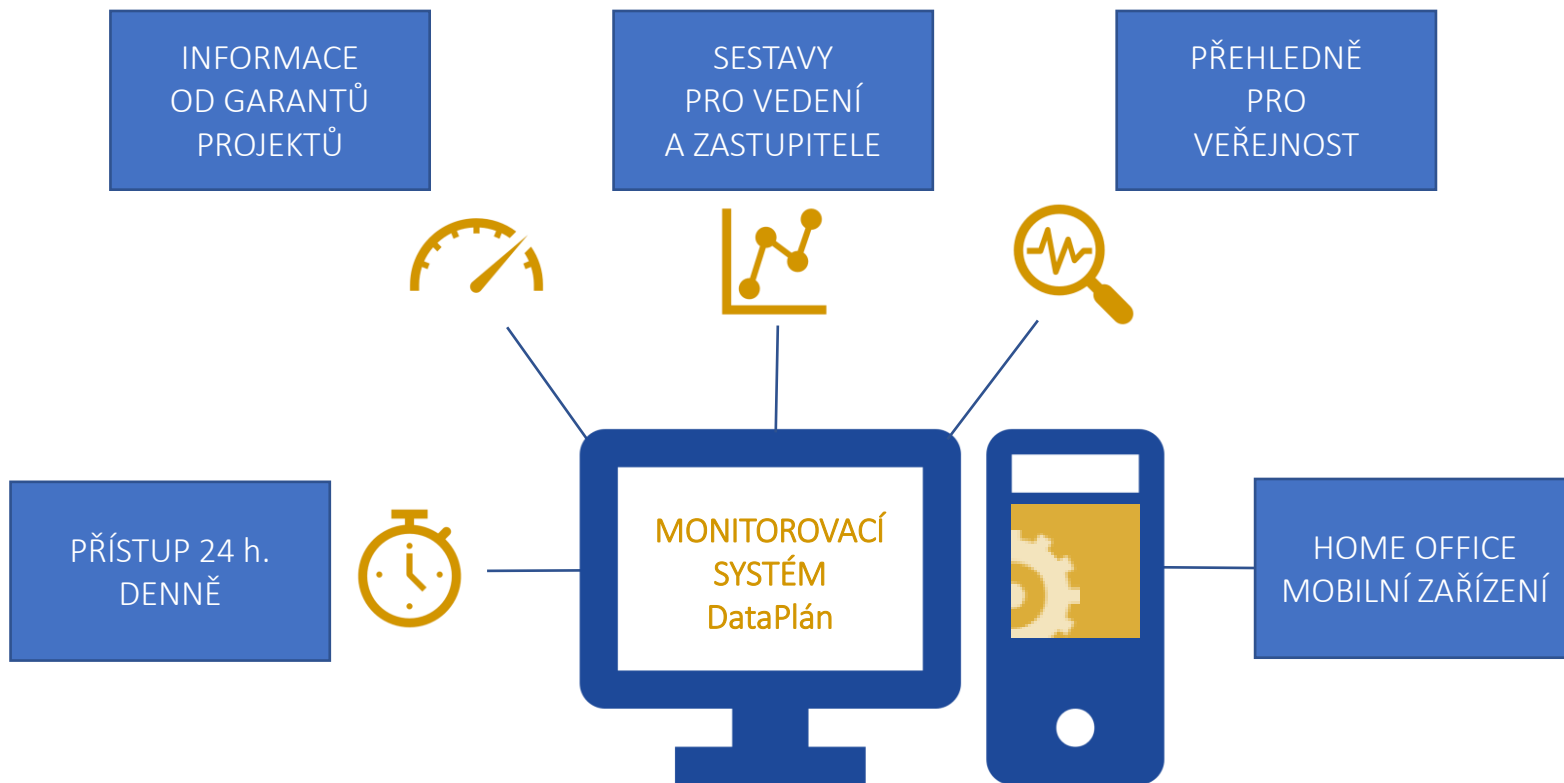
- neztratit se ve změti různých cílů, plánů, koncepcí, strategií, politik aj.
- mít průběžně k dispozici důležité informace pro naše rozhodování
- znát zodpovědnosti jednotliv. aktérů vč. závazných termínů (kontrola)
- umět srozumitelně prezentovat důležité výstupy směrem k veřejnosti



ZDRAVÉ MĚSTO  
ŠTĚTÍ







Monitoring projektů za využití systému DataPlán NSZM

# Výhody strategie v Dataplánu

- fungujete v databázovém prostředí, tj. vícevrstevnatá práce s daty
- existuje vnitřní a vnější rozhraní s jasně definovanými kompetencemi a zodpovědnostmi (správce – editor, nahlížení pro zastupitele / veřejnost)
- průnik do oblasti rozpočtu a výhledu
- možnost přikládat soubory (studie, projekt. dokumentace, mapy aj.)



ZDRAVÉ MĚSTO  
ŠTĚTÍ



## Další přidané hodnoty

- umožňuje vyhledávat provazby mezi různými tématy (oblastmi)
- odkazuje na související dokumenty „vyššího“ řádu – např. na národní, evropské nebo regionální úrovni
- umožňuje snadné vyhledávání
- srozumitelnější prezentace – viz tzv. „Galerie projektů“



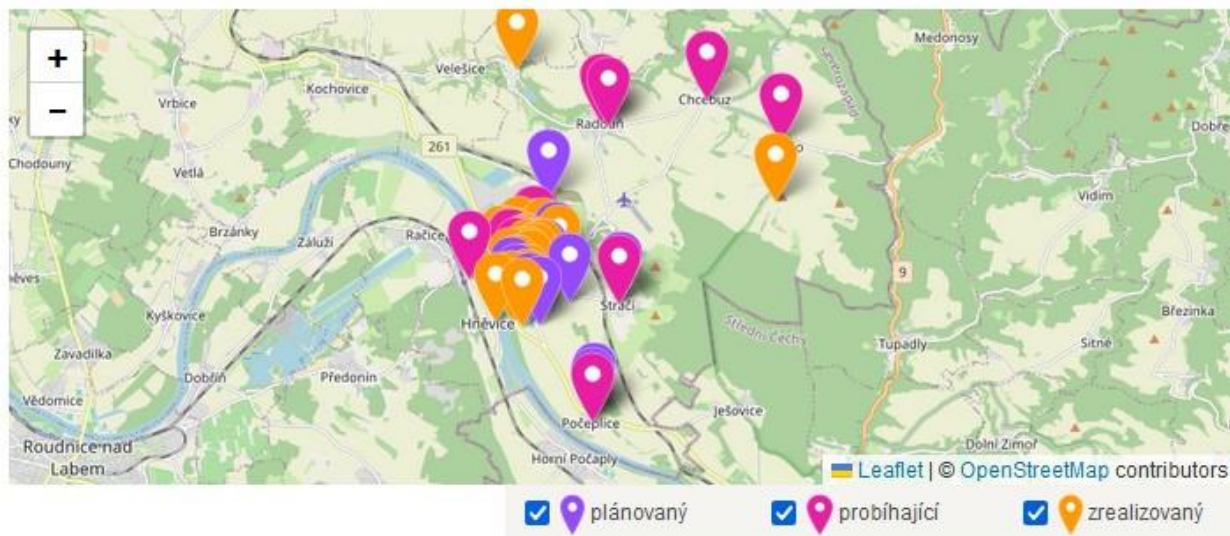


# Dataplán – galerie projektů

## Štětí / Galerie projektů

Představujeme Vám **významné projekty** města Štětí. Projekt můžete prohlédnout výběrem bodu na mapě nebo kliknutím na obrázek v galerii. K projektům můžete zasílat dotazy a sledovat je za pomoci QR kódu v tiskovinách i přímo ve veřejném prostoru města.

SEZNAM VŠECH PROJEKTŮ



Revitalizace sídliště Věžáky a Jiráskovy ulice



2023-2027



Příběhy Štětské krajiny



2022-2024



Petangové hřiště u Domu s pečovatelskou službou



2022



Karta projektu  
pro veřejnost  
[\[zde\]](#)



Stadium přípravy projektu  
7. Projekt ukončen zcela



Roky realizace  
2022-2024



Rozpočet  
9 500 000



### Doplnění atrakcí na městském koupališti - tobogán a kamikadze

V r. 2022 proběhlo výběrové řízení na inv. akci „Městské koupaliště Štětí – Dodávka a montáž vodní atrakce: tobogán a kamikadze“. Proběhlo zadávací řízení, které muselo být zrušeno - oba účastníci nedodrželi zadávací podmínky (cenové nabídky byly vyšší než stanovená předpokládaná cena v zadávací dokumentaci). Zároveň byly nabídky vyšší než finanční prostředky ve schváleném rozpočtu. Došlo k navýšení fin. prostředků v 12/2022. Počátkem r. 2023 proběhlo druhé zadávací řízení na výběr zhotovitele. V 4/2023 byla podepsána smlouva o dílo na zpracování projektové dokumentace a realizace. Protokolární předání dokončeného díla proběhlo dne 6. 6. 2024. Dne 30. 5. 2024 byla podána žádost o kolaudaci, kolaudace byla vydána 13. 6. 2024. Akce je zcela dokončena.



**Akce letos úspěšně zrealizovaná,  
ale aktuální obrázek chybí... (zatím)**



# Štětí / Město v číslech

Porovnání města Štětí s deseti velikostmi podobnými městy v Česku v daném indikátoru.

Porovnávané města:

Dobříš, Králův Dvůr, Lovosice, Polička, Štětí, Mnichovo Hradiště, Choceň, Hořice, Příbor, Semily



Obyvatelé - stěhování

## Saldo migrace na 1000 obyvatel

jednotka os./1000 obyv. data rok 2021

Štětí  
**-0,59**

Pořadí mezi městy  
**8 / 10**

Srovnání s krajem  
↓

Průměr měst  
3,90

Kraj Ústecký  
0,65



Zadluženost obce/kraje

## Podíl cizích zdrojů celkem k majetku obce/kraje

jednotka % data rok 2022

Štětí  
**4,46**  
(méně je lépe)

Pořadí mezi městy  
**3 / 10**

Srovnání s krajem  
↑

Průměr měst  
7,61

Kraj Ústecký  
36,83



Ekologická stabilita

## Koeficient ekologické stability (KES)

jednotka index data rok 2022



Nezaměstnanost

## Podíl nezaměstnaných osob (Obecná míra nezaměstnanosti)

jednotka % data rok 2023



Vzdělanost

## Index vzdělanosti

jednotka index data rok 2021

# ZÁVĚRY:

- máme k dispozici inovativní a uživatelsky zajímavý nástroj, který se stále vyvíjí a zdokonaluje
- „za málo peněz hodně muziky“
- odpadá komplikovaná editace rozsáhlých dokumentů a tabulek

## Hlavní úskalí:

- prvotní časová investice
- důležitá podpora vedení úřadu
- průběžná péče o aktuálnost dat





# Regionální dimenze v práci s daty

- potřeba připravovat a efektivně řídit strategie ve specifických územích

## Hospodářsky a sociálně ohrožená území (HSOÚ)

Označujeme tak území se zhoršenými životními podmínkami pro obyvatele a slabším hospodářským výkonem, které brzdí jejich další rozvoj. Někde se potýkáme s větším počtem sociálně vyloučených lokalit a narušenou sociální strukturou obyvatelstva či nezaměstnaností, jiná území značně znevýhodňuje jejich periferní poloha nebo špatná dopravní dostupnost. Všechna však mají jedno společné: **ve všech HSOÚ totiž můžeme nalézt příležitosti, jichž podporou můžeme přispět k lepší budoucnosti těchto regionů.**

### Čím se vyznačují HSOÚ?

Vyšší nezaměstnanost

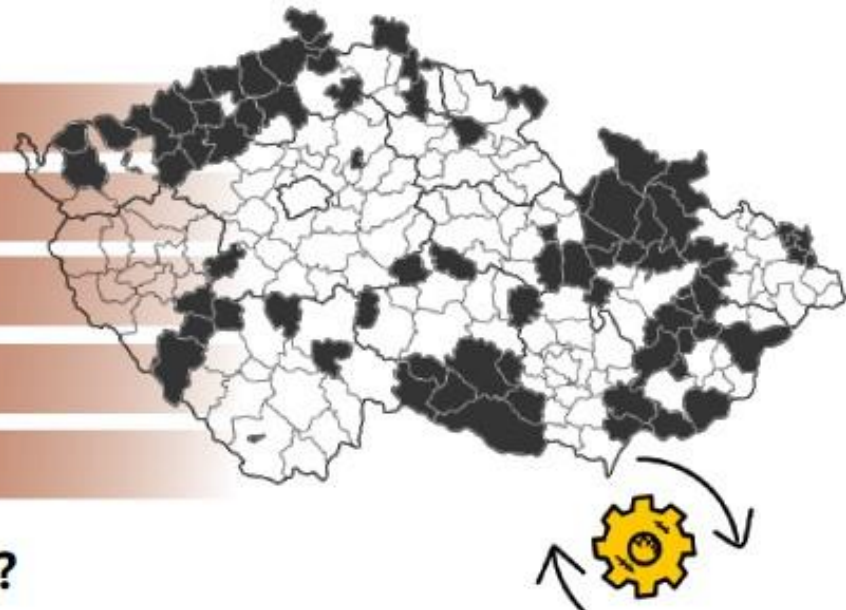
Vyšší podíl starších obyvatel

Klesající počet obyvatel

Nižší podnikatelská aktivita

Nižší bytová výstavba

Co by se v těchto územích mělo změnit?



# ISPZ - příklad špatné praxe

- informační systém je primárně určen pro sběr projektových záměrů obcí, krajů a jimi zřizovaných organizací a orgánů státní správy atd., ale své projektové záměry může vložit kdokoliv (tzv. jakýkoliv ekonomický subjekt nebo fyzická osoba).

Informační systém projektových záměrů

PŘIHLÁŠENÍ JIP



PŘIHLÁŠENÍ NIA



PŘIHLÁŠENÍ ISDS



INFORMAČNÍ STRÁNKA



V Moravskoslezském kraji probíhá sběr v  
samoostatném systému [hrajemskrajem.msk.cz](http://hrajemskrajem.msk.cz)



MINISTERSTVO  
PRO MÍSTNÍ  
ROZVOJ ČR

NÁRODNÍ  
INVESTIČNÍ  
PLÁN  
ČESKÉ REPUBLIKY  
DO ROKU 2020

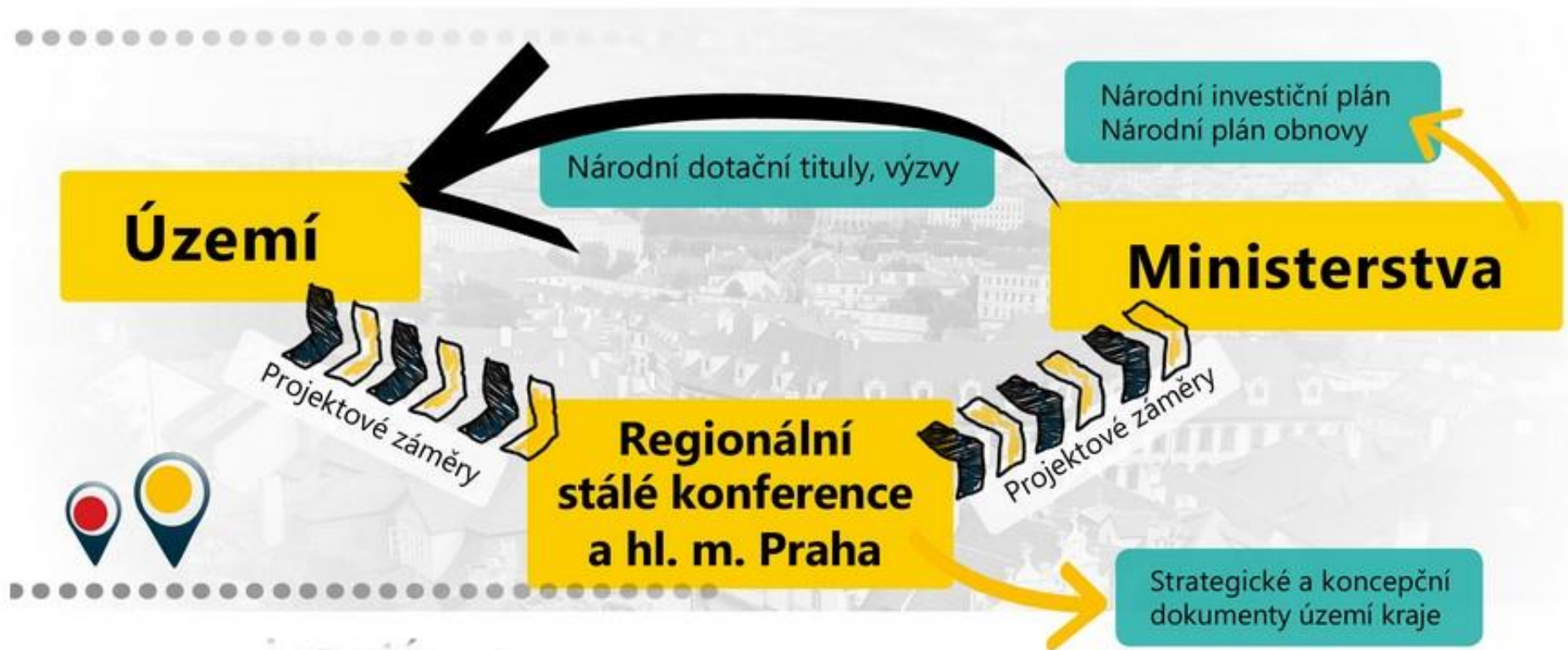
ISPZ



## Co systém přinese?

Vznikne jednotný a přehledný informační systém pro dlouhodobý sběr a průběžnou správu projektových záměrů, který sníží byrokratickou zátěž a přinese kvalitní a jednotná data. Tyto aktuální informace, vložené soukromým i veřejným sektorem, budou dále zpracovávány pro účely tvorby strategií, analýz a nastavení cílů regionální a dotační politiky.

Informace ze systému budou ve zjednodušené podobě poskytována formou open dat široké veřejnosti v části Data a analýzy tohoto webu. Kdokoliv se může dozvědět, že se v jeho městě plánuje nový depozitář, cyklistický velodrom, rekonstrukce požární stanice nebo rozšíření stávajících sociálních služeb.



# ISPZ je spuštěn od roku 2021



## Stránka nenalezena

Stránka nenalezena, pokračujte přes navigaci v horní části webu, nebo můžete:

- vrátit se na domovskou stránku
- vrátit na předchozí stránku

- odkaz na veřejně dostupná data nefunguje
- přihlášený uživatel může vidět jen „své“ projektové záměry – jiná data jsou nedostupná
- data v systému chybí nebo nejsou aktualizovaná
- kraje s těmito daty nijak nepracují (např. Ústecký kraj)
- obce tam vkládají informace pouze, pokud je to v podmínkách příslušného dotačního titulu
- systém přiznaně nepokrývá celou republiku
- systém nemotivuje ke spolupráci, koordinaci a sdílení



➤ Více informací na:

[www.steti.cz](http://www.steti.cz)

[www.nszm.cz](http://www.nszm.cz)

[www.dobrapraxe.cz](http://www.dobrapraxe.cz)

**Děkuji Vám za pozornost!**

Mgr. Ing. Miroslav Andrt  
starosta, politik Zdravého města Štětí

[miroslav.andrt@steti.cz](mailto:miroslav.andrt@steti.cz)

tel.: +420 732 946 956



ZDRAVÉ MĚSTO  
ŠTĚTÍ

